



ORIGINALE

PROVINCIA DI FORLÌ'-CESENA

CONSIGLIO PROVINCIALE

SEDUTA DEL 11 DICEMBRE 2014

In seduta odierna pubblica in sessione ordinaria di prima convocazione, nella Sala Consiliare della Residenza Provinciale, Piazza G. B. Morgagni n.9 - Forlì, il Consiglio Provinciale di Forlì-Cesena, convocato nelle forme previste e riunitosi alle ore 16:03 con l'assistenza del SEGRETARIO GENERALE GUIDA ENNIO.

Sono presenti all'appello nominale n. 10 membri su n. 13.

Presidente della Provincia

DREI Davide

Consigliere – Vicepresidente

NICOLETTI Cristina

Consiglieri

CASADEI Deniel		GRANDINI Mauro		ZACCARELLI Nevio
CASALI Luciano		PEDULLI Emanuela		ZELLI Gabriele
FABBRI Fabio	A	ROCCALBEGNI Valerio	A	ZUCCATELLI Giuseppe
FRASSINETI Giorgio	A	VALBONESI Daniele		

Assume la Presidenza DREI DAVIDE il quale, constatata la presenza del numero legale, dichiara l'adunanza del Consiglio aperta in seduta pubblica.

Il Presidente nomina scrutatori i Consiglieri: **GRANDINI MAURO - FABBRI FABIO - FRASSINETI GIORGIO.**

In continuazione di seduta viene presentato il seguente punto all'ordine del giorno.

PROT. GEN. N. 93494/2014 DELIBERAZIONE N. 93

VARIANTE SPECIFICA AL PIANO TERRITORIALE DI COORDINAMENTO PROVINCIALE DELLA PROVINCIA DI FORLÌ'-CESENA ADOTTATA, AI SENSI DELL'ART. 27 BIS DELLA L.R. 20/00, CON DELIBERA DI CONSIGLIO PROVINCIALE PROT. N. 146884/183 DEL 19 DICEMBRE 2013. CONTRODEDUZIONI ALLE RISERVE REGIONALI ED ALLE OSSERVAZIONI PERVENUTE. ADOZIONE DELLA VALSAT.

IL CONSIGLIO PROVINCIALE

Premesso che:

- con la deliberazione di Consiglio prot. n. 146884/183 del 19 dicembre 2013 la Provincia di Forlì-Cesena ha adottato, ai sensi dell'art. 27 bis della Legge Regionale n. 20/2000 e ss.mm.ii., una variante specifica al Piano Territoriale di Coordinamento Provinciale (PTCP);
- la suddetta variante integrativa è volta, fra l'altro, ad assumere, ai sensi dell'art. 21, comma 1, della sopra richiamata Legge Regionale, il valore e gli effetti di variante specifica ai Piani Strutturali Comunali (PSC) dei Comuni di Bertinoro, Borghi, Civitella di Romagna, Galeata, Meldola, Mercato Saraceno, Predappio, Premilcuore, Roncofreddo, Santa Sofia, Sarsina, Sogliano al Rubicone e Verghereto;
- le modifiche proposte con la suddetta variante integrativa al P.T.C.P. per aggiornare la "Carta del Dissesto e della Vulnerabilità Territoriale", la "Carta Forestale e dell'Uso dei Suoli", la "Zonizzazione paesistica" e la carta "Unità di Paesaggio comportano anche modifica delle delimitazioni cartografiche di tutele disciplinate dal Piano Territoriale Paesistico Regionale (PTPR);
- ai sensi del combinato disposto del comma 3 dell'art. 27 bis e del comma 5 dell'art. 27 della L.R. n. 20/00, a partire dal 29 giugno 2014 (data in cui è stato pubblicato l'avviso di deposito sul B.U.R.E.R. n. 27) la variante in oggetto è stata depositata per 30 giorni presso le sedi del Consiglio Provinciale (Servizio Ambiente e Pianificazione Territoriale), della Regione, delle Province contermini (Province di Arezzo, Firenze, Pesaro Urbino, Ravenna e Rimini), dei Comuni della Provincia di Forlì - Cesena, delle Comunità Montane e degli Enti gestori delle aree naturali protette interessati;
- la parte della variante adottata costituente variante al Piano Territoriale Paesistico Regionale (PTPR) è stata inoltre depositata, ai sensi del combinato disposto del comma 4, lett. b), dell'art. 22 e del comma 5 dell'art. 40 quinquies della L.R. n. 20/00, per 60 giorni dalla sopra richiamata data del 29/01/2014 presso le sedi della Provincia di Forlì – Cesena, dell'Assemblea Legislativa della Regione Emilia-Romagna e delle Province della Regione Emilia – Romagna;
- gli elaborati della Variante volti ad assumere valore ed effetti di variante specifica ai P.S.C. per i 13 Comuni sopra richiamati sono stati depositati sia presso la sede del Consiglio Provinciale che presso i singoli Comuni interessati;
- i documenti costituenti la variante adottata sono inoltre stati resi disponibili nel sito web della Provincia all'indirizzo: <http://servizi-uffici.provincia.fc.it/web/pianificazione/variante27bis-adozione>;
- verificato a maggio 2014 che a causa di un mero errore tecnico interno alla Provincia di Forlì - Cesena, la richiesta di deposito della variante in oggetto non era stata spedita via PEC alle Province di Arezzo, Firenze, Pesaro Urbino, Ravenna e Rimini, con nota prot. n. 56283/2014, trasmessa con PEC il giorno 29/05/2014, si è provveduto a richiedere a tali Amministrazioni di procedere al deposito della variante in oggetto per 60 giorni a far data dal 3/06/2014, essendo il procedimento di approvazione della variante stessa ancora *in itinere*;
- il periodo di deposito previsto dalla Legge Regionale 20/00 è finalizzato a consentire ai soggetti interessati di prendere visione della variante al Piano Provinciale e di presentare eventuali osservazioni in merito nel termine previsto dal combinato disposto degli artt. 27, 27 bis, 22 e 40 quinquies della suddetta legge;
- le osservazioni pervenute, di seguito elencate, sono complessivamente 50, alcune delle quali contengono più richieste (si è pertanto provveduto a suddividere ciascuna osservazione in più sottopunti individuati con lettere progressive, in base alle istanze in essa contenute); le osservazioni arrivate nei termini sono 40, mentre quelle fuori termine sono 10;

Nr. prot. speciale	Prot. prov. nr.	Prot. prov. data	Proponente	Spec. Proponente
FC_001	31886	25/03/2014	Caprelli Alessandra, Caprelli Carla, Vignoli Massimo Unione montana Acquacheta - Romagna	Pompignoli Vincenzo e Assirelli Floriana
FC_002	2796	10/01/2014	Toscana	
FC_003	4431	15/01/2014	Comune di Forlì	
FC_004	8427	24/01/2014	Pandolfini Marino Locatelli Davide, Locatelli Riccardo, Locatelli Paola, Bellini	
FC_005	19248	21/02/2014	Maria	
FC_006	20430	25/02/2014	Martini Paola	
FC_007	20297	25/02/2014	Ecotecnica Srl	
FC_008	21690	27/02/2014	Campini Donatella	
FC_009	21752	27/02/2014	Comune di Cesena Betti Roberto e Betti	
FC_010	23950	05/03/2014	Angelo Comune di Mercato	
FC_011	24567	06/03/2014	Saraceno Azienda agricola Valli	Studio tecnico Bartolomei Simone
FC_012	24410	06/03/2014	Frida Braccesi Andrea, Emiliani Mirella, Lotti	
FC_013	26568	11/03/2014	Ottavio	
FC_014	28439	17/03/2014	Raggi Paola	
FC_015	32320	26/03/2014	Cali Arianna Giusi	
FC_016_A	88260	22/09/2014	Amm.ne Prov.le (proposte d'ufficio)	Servizio Ambiente e Pianificazione Territoriale - Ufficio zootecnia A.I.A.
FC_016_B	88260	22/09/2014	Amm.ne Prov.le (proposte d'ufficio)	Servizio Ambiente e Pianificazione Territoriale
FC_016_C	88260	22/09/2014	Amm.ne Prov.le (proposte d'ufficio)	Servizio Ambiente e Pianificazione Territoriale
FC_016_D	88260	22/09/2014	Amm.ne Prov.le (proposte d'ufficio)	Servizio Ambiente e Pianificazione Territoriale
FC_016_E	88260	22/09/2014	Amm.ne Prov.le (proposte d'ufficio)	Servizio Ambiente e Pianificazione Territoriale
FC_017	34136	31/03/2014	Mengozi Timothy - Società agricola MGM	
FC_018	34114	31/03/2014	Lombardi Massimiliano	
FC_019	34123	31/03/2014	Giunchi Bruno	
FC_020	33964	31/03/2014	Società Agricola Orlandi	
FC_021_A	33884	31/03/2014	Comune di Bertinoro	
FC_021_B	33884	31/03/2014	Comune di Bertinoro	
FC_022	33881	31/03/2014	Comune di Forlimpopoli	
FC_023_A	33879	31/03/2014	Comune di Meldola	
FC_023_B	33879	31/03/2014	Comune di Meldola	
FC_023_C	33879	31/03/2014	Comune di Meldola	
FC_023_D	33879	31/03/2014	Comune di Meldola	
FC_024_A	33878	31/03/2014	Comune di Forlì	
FC_024_B	33878	31/03/2014	Comune di Forlì	
FC_024_C	33878	31/03/2014	Comune di Forlì	
FC_024_D	33878	31/03/2014	Comune di Forlì	
FC_024_E	33878	31/03/2014	Comune di Forlì	

Nr. prot. speciale	Prot. prov. nr.	Prot. prov. data	Proponente	Spec. Proponente
FC_025	33634	28/03/2014	Comune di Sarsina	
FC_026	33622	28/03/2014	Annunziata Alfonso - Archingegno	Birri - Petrunaro
FC_027	33507	28/03/2014	Annunziata Alfonso - Archingegno	Cicognani
FC_028	33484	28/03/2014	Pratini Paola	
FC_029	33473	29/03/2014	Salimbeni Gabriele	
FC_030	33471	28/03/2014	Mugnai Ivan	
FC_031	33149	27/03/2014	Roberto Agostini	Camprincoli Pietro
FC_032	32367	26/03/2014	Studio BBR	
FC_033	34138	31/03/2014	Beoni Agostino	
FC_034	33872	31/03/2014	Ceisa spa - Cabe srl	
FC_035	33647	28/03/2014	Pretolani Francesco	
FC_036	33577	28/03/2014	Guidi Marco	
FC_037	32797	27/03/2014	Comune di Cesena	
FC_038_A	32758	27/03/2014	Baronio Gustavo	
FC_038_B	32758	27/03/2014	Baronio Gustavo	
FC_038_C	32758	27/03/2014	Baronio Gustavo	
FC_038_D	32758	27/03/2014	Baronio Gustavo	
FC_038_E	32758	27/03/2014	Baronio Gustavo	
FC_038_F	32758	27/03/2014	Baronio Gustavo	
FC_038_G	32758	27/03/2014	Baronio Gustavo	
FC_038_H	32758	27/03/2014	Baronio Gustavo	
FC_039	32753	27/03/2014	Baronio Gustavo	
FC_040_A	35410	02/04/2014	Unione di Comuni della Romagna Forlivese - Unione Montana	
FC_040_B	35410	02/04/2014	Unione di Comuni della Romagna Forlivese - Unione Montana	
FC_040_C	35410	02/04/2014	Unione di Comuni della Romagna Forlivese - Unione Montana	
FC_040_D	35410	02/04/2014	Unione di Comuni della Romagna Forlivese - Unione Montana	
FC_040_E	35410	02/04/2014	Unione di Comuni della Romagna Forlivese - Unione Montana	
FC_040_F	35410	02/04/2014	Unione di Comuni della Romagna Forlivese - Unione Montana	
FC_041	34558	01/04/2014	Rigoni Massimo	
FC_042	34554	01/04/2014	Giorgi Tonino	
FC_043	34526	01/04/2014	Righi Mauro	Società agricola Righi Srl
FC_044_A	26900	12/03/2014	Comune di Bagno di Romagna	
FC_044_B	26900	12/03/2014	Comune di Bagno di Romagna	
FC_044_C	26900	12/03/2014	Comune di Bagno di Romagna	
FC_044_D	26900	12/03/2014	Comune di Bagno di Romagna	
FC_045	51225	16/05/2014	Gasperoni Michela	

Nr. prot. speciale	Prot. prov. nr.	Prot. prov. data	Proponente	Spec. Proponente
FC_046	53474	22/05/2014	Battistini Luca	Az. agr. Monte Chicco
FC_047	134934	04/11/2013	Malizia Marco	
FC_048	60567	11/06/2014	Gatti Romano	
			Unione di Comuni della Romagna Forlivese -	Sub-ambito Acquacheta - Romagna
FC_049	65240	24/06/2014	Unione Montana	Toscana / Ravaioli Giuseppa
FC_050	76589	01/08/2014	Provincia di Ravenna	

- il contenuto di ciascuna osservazione pervenuta è sinteticamente riportato in apposite schede di cui all'Allegato A "*Registro delle riserve regionali e delle osservazioni pervenute in fase di controdeduzioni per la variante specifica al PTCP ai sensi dell'art. 27 bis, comma 2, della LR 20/2000 e ss.mm.ii.*" del presente atto ove, per ciascuna osservazione, oltre ad essere indicato il numero identificativo ed il tema interessato, viene formulato il relativo parere di merito;

Precisato che le modalità di esame e valutazione delle osservazioni pervenute sono le medesime utilizzate per l'esame delle istanze verificate in fase di adozione, così come illustrate nella Relazione di variante adottata;

Dato atto che:

- la Giunta Regionale con la deliberazione n. 362 del 24 marzo 2014 ha formulato le riserve alla variante specifica al P.T.C.P. adottata dalla Provincia di Forlì-Cesena;
- con tali riserve, che sono complessivamente 5, si chiede sia una modifica all'art. 67 delle Norme del PTCP sia alcune modifiche cartografiche (una relativa alla Tavola 2 e le altre riguardanti il tema del dissesto - Tavola 4);
- il contenuto delle riserve espresse dalla Regione è sinteticamente riportato in apposite schede di cui al sopra richiamato Allegato A "*Registro delle riserve regionali e delle osservazioni pervenute in fase di controdeduzioni per la variante specifica al PTCP ai sensi dell'art. 27 bis, comma 2, della LR 20/2000 e ss.mm.ii.*" del presente atto, ove, per ciascuna riserva, oltre ad essere indicato il numero identificativo ed il tema interessato, viene formulato il relativo parere di merito;

Ritenuto necessario:

- controdedurre alle riserve formulate dalla Regione ed alle osservazioni pervenute conformemente a quanto indicato per ciascuna riserva ed osservazione nell'Allegato A del presente atto, per le motivazioni ivi compiutamente esplicitate;
- procedere, conseguentemente all'accoglimento parziale o totale di alcune riserve ed osservazioni, ad alcune modifiche documentali, cartografiche e normative;

Rilevato che:

- in questa fase di controdeduzione si reputa opportuno procedere alla modifica solamente degli elaborati che costituiscono l'oggetto principale dell'osservazione e/o della riserva accolta parzialmente o totalmente, ritenendo utile (stante l'interlocuzione finale relativa al rilascio delle intese ancora da perfezionare) rinviare alla successiva fase di approvazione il completo riallineamento degli altri documenti (ulteriori riferimenti cartografici, documentali, ecc.) eventualmente interessati dalle modifiche introdotte;
- in questa fase si ritiene pertanto opportuno:
 - rappresentare nell'elaborato denominato "*Stralci cartografici comparativi - Modifiche inserite in fase di controdeduzioni*", per ciascuna delle modifiche cartografiche inserite

- con le controdeduzioni, uno stralcio comparativo fra lo stato vigente e lo stato modificato della cartografia del PTCP che è *prioritariamente* interessata dalla modifica;
- rappresentare nell'elaborato denominato "*Norme – Estratto degli articoli oggetto di modifica – Modifiche inserite in fase di controdeduzione*" le modifiche inserite nell'art. 67 del PTCP in accoglimento della riserva regionale RER_01;
 - rappresentare nell'elaborato denominato "*Allegato 4 – Zone a rischio di incidente rilevante - Modifiche inserite in fase di controdeduzione*" le modifiche inserite in accoglimento dell'osservazione FC_016_E;

Dato inoltre atto che:

- in data 20 marzo 2014 è pervenuta alla Provincia di Forlì – Cesena la comunicazione del Servizio Valutazione Impatto e Promozione Sostenibilità Ambientale della Regione Emilia Romagna prot. n. 78360/14, acquisita al prot. prov. n. 30478/2014, con la quale sono stati richiesti a questa Amministrazione dei chiarimenti in merito alle proposte di modifica al PTCP presentate con la Variante in oggetto; in particolare si chiede di specificare se le stesse siano da sottoporre alla procedura di Valutazione preventiva della sostenibilità ambientale e territoriale (Valsat) o se ricadano nelle ipotesi di esclusione disciplinate dall'art. 5, comma 5, della L.R. 20/00 e ss.mm.ii.;
- in un incontro svoltosi il giorno 1° settembre 2014 in Regione con i responsabili del sopra richiamato Servizio regionale, si è appurata la necessità di sottoporre tutte le modifiche proposte con la presente variante, nonostante la limitata entità e rilevanza delle stesse, alla procedura di Valsat;
- si è pertanto provveduto ad elaborare un apposito documento di Valsat, che è necessario adottare e depositare ai sensi della vigente normativa;

Considerato che:

- in base al combinato disposto del comma 9 lett. a) dell'art. 27 e del comma 3 dell'art. 27 bis della L.R. n. 20/00, è necessario procedere all'acquisizione dell'intesa della Regione in merito alla conformità della variante specifica al P.T.C.P. agli strumenti di pianificazione regionale (sulle modifiche proposte al PTPR si deve esprimere, in base all'art. 22, comma 4, lett. c-bis) l'Assemblea Legislativa);
- in sede di intesa la Regione, ai sensi dell'art. 5, comma 7 lett. a), della L.R. 20/00, si dovrà esprimere in merito alla Valutazione ambientale della presente variante specifica al PTCP;
- in base al combinato disposto del comma 9 lett. b) dell'art. 27 e del comma 4 dell'art. 21 della L.R. n. 20/00, è necessario procedere all'acquisizione dell'intesa dei Comuni di Bertinoro, Borghi, Civitella di Romagna, Galeata, Meldola, Mercato Saraceno, Predappio, Premilcuore, Roncofreddo, Santa Sofia, Sarsina, Sogliano al Rubicone e Verghereto, affinché la presente variante al Piano Territoriale possa assumere valore ed effetti di variante specifica ai PSC di tali Amministrazioni Comunali;

Dato atto che la materia è stata sottoposta all'esame della Giunta Provinciale nella seduta del 7 ottobre 2014;

Tutto ciò premesso,

Acquisito il parere favorevole espresso dal Dirigente del Servizio Ambiente e Pianificazione Territoriale e dal Dirigente del Servizio Bilancio, Finanze e Provveditorato in merito rispettivamente alla regolarità tecnica e finanziaria della presente proposta, ai sensi dell'art. 49, comma 1, del Decreto Legislativo 267/2000;

Richiamata la Legge Regionale 20/00 e ss.mm.ii.;

Preso atto del dibattito che si è svolto con i seguenti interventi: Dirigente del Servizio Ambiente e Pianificazione Territoriale Cimatti Roberto, Cons. Frassinetti Giorgio, Cons. Casali Luciano, Segretario Generale Guida Ennio, Vice Presidente Nicoletti Cristina, Cons. Fabbri Fabio, Cons. Zaccarelli Nevio, Cons. Roccalbegni Valerio, Presidente Drei Davide, come da verbale che sarà depositato agli atti e approvato con successiva apposita deliberazione consiliare;

Con n.11 voti favorevoli e n.1 Consigliere astenuto (Frassinetti) su Consiglieri presenti n.12 (essendo entrati Zuccatelli e Roccalbegni) e votanti n.11;

Con separata votazione per quanto riguarda l'immediata eseguibilità approvata con n.11 voti favorevoli e n.1 Consigliere astenuto (Frassinetti) su Consiglieri presenti n.12 (essendo entrati Zuccatelli e Roccalbegni) e votanti n.11;

DELIBERA

- di controdedurre alle riserve formulate dalla Regione nella deliberazione n. 362 del 24 marzo 2014 conformemente a quanto indicato per ciascuna riserva nell'Allegato A "*Registro delle riserve regionali e delle osservazioni pervenute in fase di controdeduzioni per la variante specifica al PTCP ai sensi dell'art. 27 bis, comma 2, della LR 20/2000 e ss.mm.ii.*", parte integrante e sostanziale del presente atto;
- di controdedurre alle n. 50 osservazioni pervenute in merito all'adozione della variante specifica al Piano Territoriale di Coordinamento Provinciale, conformemente a quanto precisato per ogni sottopunto di ciascuna osservazione nel sopra richiamato Allegato A del presente atto;
- di procedere, conseguentemente all'accoglimento parziale o totale di alcune riserve e osservazioni, alle necessarie modifiche documentali, cartografiche e normative;
- di adottare, per le motivazioni esplicitate in premessa, il documento di Valsat relativa alla presente variante e di procedere al deposito dello stesso nei modi e termini previsti dalla normativa vigente;
- di dare atto che si provvederà a chiedere, ai sensi del combinato disposto del comma 9 lett. a) dell'art. 27 e del comma 3 dell'art. 27 bis della L.R. n. 20/00, l'intesa alla Regione in merito alla conformità della presente variante specifica al P.T.C.P. agli strumenti di pianificazione regionale, successivamente alla conclusione della fase di deposito della Valsat, dovendo l'Amministrazione Regionale esprimersi in sede di intesa anche in merito alla valutazione ambientale della variante in oggetto;
- di dare atto che contemporaneamente alla richiesta di intesa alla Regione Emilia – Romagna si provvederà a chiedere, ai sensi del combinato disposto del comma 9 lett. b) dell'art. 27 e del comma 4 dell'art. 21 della L.R. n. 20/00, l'intesa dei Comuni di Bertinoro, Borghi, Civitella di Romagna, Galeata, Meldola, Mercato Saraceno, Predappio, Premilcuore, Roncofreddo, Santa Sofia, Sarsina, Sogliano al Rubicone e Verghereto, affinché la presente variante al Piano Territoriale possa assumere valore ed effetti di variante specifica ai PSC di tali Amministrazioni Comunali;
- di dichiarare la presente deliberazione immediatamente eseguibile stante l'urgenza di provvedere in merito ai sensi dell'art. 134, quarto comma, del D.Lgs. n. 267 del 18 agosto 2000;
- di trasmettere il presente provvedimento al Servizio Ambiente e Pianificazione Territoriale per il seguito di competenza.



PROVINCIA DI FORLÌ'-CESENA

(Delibera prot. n. 93696 del 7.10.14)

Pareri dei Responsabili dei Servizi, art. 49 comma 1 D.Lgs. 267/2000

PARERE DI REGOLARITA' TECNICA:

Il sottoscritto esprime parere FAVOREVOLE in ordine alla regolarità tecnica e alla correttezza dell'azione amministrativa

Il sottoscritto esprime parere NON FAVOREVOLE in ordine alla regolarità tecnica e alla correttezza dell'azione amministrativa

Lì, 07 - 10 - 2014

IL DIRIGENTE/TITOLARE DI
POSIZIONE ORGANIZZATIVA

PARERE IN ORDINE ALLA REGOLARITA' CONTABILE:

Atto non comportante riflessi diretti o indiretti sulla situazione economico-finanziaria o sul patrimonio dell'ente.

Lì, 7/10/14

IL RESPONSABILE DEL
SERVIZIO FINANZIARIO

Atto comportante riflessi diretti o indiretti sulla situazione economico-finanziaria o sul patrimonio dell'ente. Il sottoscritto esprime parere FAVOREVOLE in ordine alla regolarità contabile


Il sottoscritto esprime parere NON FAVOREVOLE in ordine alla regolarità contabile

Lì,

IL RESPONSABILE DEL
SERVIZIO FINANZIARIO


IL PRESENTE VERBALE VIENE LETTO, APPROVATO E SOTTOSCRITTO COME SEGUE:

IL PRESIDENTE



IL SEGRETARIO GENERALE






PUBBLICAZIONE ed ESECUTIVITA'

Il sottoscritto certifica che copia della deliberazione viene pubblicata all'Albo on line di questa Provincia dal _____ 18 DIC. 2014 _____ per quindici giorni consecutivi e diviene esecutiva dopo il decimo giorno della predetta data.

IL SEGRETARIO GENERALE



Il sottoscritto certifica che la presente deliberazione è dichiarata immediatamente eseguibile ai sensi dell'art.134, 4° comma del D.Lgs. 18.8.2000, n. 267.

IL SEGRETARIO GENERALE







PROVINCIA DI FORLÌ-CESENA

SERVIZIO AMBIENTE E PIANIFICAZIONE TERRITORIALE

**REGISTRO DELLE RISERVE REGIONALI E DELLE OSSERVAZIONI PERVENUTE IN FASE
DI CONTRODEDUZIONI PER LA VARIANTE SPECIFICA AL PTCP
ai sensi dell'art. 27 bis, comma 2, della LR 20/2000 e ss.mm.ii**

**REGISTRO RISERVE REGIONALI E OSSERVAZIONI PERVENUTE IN FASE
DI CONTRODEDUZIONI PER LA VARIANTE SPECIFICA AL PTCP
ai sensi dell'art. 27 bis, comma 2, della LR 20/2000 e ss.mm.ii**

Numero: RER_01

Prot. prov. numero: 36841

Prot. prov. data: 07/04/2014

Proponente: REGIONE EMILIA-ROMAGNA

Specifica proponente:

Comune:

Località:

Sintesi del contributo:

In materia di distribuzione commerciale, all'art. 67, comma 6 bis, lettera e) si chiede di eliminare la parola "grandi".

Valutazione istruttoria:

Si conviene con la riserva e si apporta la modifica richiesta all'art. 67, comma 6 bis, lettera e).

Esito della valutazione:

Accolta

Tavole interessate:

**REGISTRO RISERVE REGIONALI E OSSERVAZIONI PERVENUTE IN FASE
DI CONTRODEDUZIONI PER LA VARIANTE SPECIFICA AL PTCP
ai sensi dell'art. 27 bis, comma 2, della LR 20/2000 e ss.mm.ii**

Numero: RER_02

Prot. prov. numero: 36841

Prot. prov. data: 07/04/2014

Proponente: REGIONE EMILIA-ROMAGNA

Specifica proponente:

Comune: Bertinoro

Località:

Sintesi del contributo:

Richiesta di ripristinare la modifica effettuata nella rappresentazione dell'alveo del Rio Salso nella tavola 2 del PTCP, in quanto non appare chiaro il motivo per cui ne viene modificato il tracciato se moderatamente diverso da quello indicato attraverso precedenti rilievi. Il fatto che il precedente alveo venga identificato come abbandonato (per azione dell'uomo o per cause naturali) può essere anche solo un fattore di abbandono temporaneo. Si deve inoltre considerare il fatto che l'alveo abbandonato, verosimilmente, è di pertinenza demaniale. Si ritiene, quindi, che la parte non attiva in portata ordinaria debba rimanere alveo.

Valutazione istruttoria:

Le modifiche proposte in adozione evidenziavano semplici errori di rappresentazione grafica dell'alveo fluviale, come emerge dall'analisi delle foto aeree AGEA 2011 e della nuova Carta Tecnica Regionale derivata dal Database Topografico Regionale edizione 2011, e non sostanziali e significative modifiche dovute ad evoluzione naturale e/o antropica dell'alveo medesimo. Tuttavia in questa sede si ritiene di accogliere integralmente la riserva regionale demandando la revisione/rettifica dell'alveo fluviale ad una successiva fase di pianificazione sovraordinata.

Esito della valutazione:

Accolta

Tavole interessate:

TAVOLA_2 - Zonizzazione Paesistica

TAVOLA_3 - Carta forestale e dell'uso dei suoli

TAVOLA_4 - Carta del dissesto e della vulnerabilità territoriale

TAVOLA_5 - Schema di assetto territoriale

TAVOLA_5A - Zone non idonee alla localizzazione di impianti di smaltimento e recupero di rifiuti

TAVOLA_5B - Carta dei vincoli

**REGISTRO RISERVE REGIONALI E OSSERVAZIONI PERVENUTE IN FASE
DI CONTRODEDUZIONI PER LA VARIANTE SPECIFICA AL PTCP
ai sensi dell'art. 27 bis, comma 2, della LR 20/2000 e ss.mm.ii**

Numero: RER_03

Prot. prov. numero: 36841

Prot. prov. data: 07/04/2014

Proponente: REGIONE EMILIA-ROMAGNA

Specifica proponente:

Comune: Santa Sofia

Località: Spinello

Sintesi del contributo:

Richiesta di modifica della Tav. 4 del PTCP, nella delimitazione del dissesto contenuta nella scheda 27bis_007_O, relativa alla Variante cartografica e normativa dell'area a rischio di frana denominata "Spinello" in Comune di Santa Sofia (FC). Sulla base delle ultime letture inclinometriche e di sopralluoghi, eseguiti in attuazione di quanto previsto dalla normativa della suddetta Variante del Piano Stralcio, che evidenziano una persistenza di movimenti in aree non ricomprese in "corpi di frana attivi", ma in altre unità quali "corpi di frana privi di periodicità stagionale" o aree prive di dissesto si propone di assumere una diversa delimitazione. Si precisa comunque che la zonizzazione della perimetrazione di rischio di frana di Spinello e le relative norme contenute nel Piano stralcio di cui sopra rimangono inalterate.

Valutazione istruttoria:

Si modifica la perimetrazione del dissesto attivo ("Corpi di frana attivi"), come proposto sulla base dei recenti monitoraggi.

Esito della valutazione:

Accolta

Tavole interessate:

TAVOLA_5A - Zone non idonee alla localizzazione di impianti di smaltimento e recupero di rifiuti

TAVOLA_6 - Rischio sismico

TAVOLA_4 - Carta del dissesto e della vulnerabilità territoriale

**REGISTRO RISERVE REGIONALI E OSSERVAZIONI PERVENUTE IN FASE
DI CONTRODEDUZIONI PER LA VARIANTE SPECIFICA AL PTCP
ai sensi dell'art. 27 bis, comma 2, della LR 20/2000 e ss.mm.ii**

Numero: RER_04

Prot. prov. numero: 36841

Prot. prov. data: 07/04/2014

Proponente: REGIONE EMILIA-ROMAGNA

Specifica proponente:

Comune: Santa Sofia

Località: Spinello

Sintesi del contributo:

Richiesta di modifica della Tav. 4 del PTCP, nella delimitazione del dissesto contenuta nella scheda 001_B_conf_22, relativa alla Variante cartografica e normativa dell'area a rischio di frana denominata "Spinello" in Comune di Santa Sofia (FC). Sulla base delle ultime letture inclinometriche e di sopralluoghi, si propone l'inserimento di tre nuovi "corpi di frana attivi".

Si precisa comunque che la zonizzazione della perimetrazione di rischio di frana di Spinello e le relative norme contenute nel Piano stralcio di cui sopra permangono inalterate.

Valutazione istruttoria:

Vengono inseriti tre nuovi "corpi di frana attivi", come proposto, sulla base delle recenti letture inclinometriche.

Esito della valutazione:

Accolta

Tavole interessate:

TAVOLA_4 - Carta del dissesto e della vulnerabilità territoriale

TAVOLA_5A - Zone non idonee alla localizzazione di impianti di smaltimento e recupero di rifiuti

TAVOLA_6 - Rischio sismico

**REGISTRO RISERVE REGIONALI E OSSERVAZIONI PERVENUTE IN FASE
DI CONTRODEDUZIONI PER LA VARIANTE SPECIFICA AL PTCP
ai sensi dell'art. 27 bis, comma 2, della LR 20/2000 e ss.mm.ii**

Numero: RER_05

Prot. prov. numero: 36841

Prot. prov. data: 07/04/2014

Proponente: REGIONE EMILIA-ROMAGNA

Specifica proponente:

Comune: Bagno di Romagna

Località: Cà di Bibò

Sintesi del contributo:

Richiesta di modifica della Tav. 4 del PTCP, nella delimitazione del dissesto contenuta nella scheda 001_B_conf_02, localizzata in Comune di Bagno di Romagna, località Cà di Bibò, relativa all'adeguamento dell'area perimetrata come "coltri di deposito di versante", della quale risulta essere stata rimossa una porzione maggiore di quella corretta, a causa di un errore materiale informatico avvenuto nella trasmissione dei dati dalla Regione alla Provincia.

Si chiede pertanto di ripristinare la porzione di area erroneamente rimossa, sulla base del perimetro corretto che sarà nuovamente trasmesso dalla Regione.

Valutazione istruttoria:

Viene assunta la corretta delimitazione dell'area perimetrata come "coltri di deposito di versante", come trasmessa dal Servizio Geologico Sismico e dei Suoli della RER.

Esito della valutazione:

Accolta

Tavole interessate:

TAVOLA_4 - Carta del dissesto e della vulnerabilità territoriale

TAVOLA_5A - Zone non idonee alla localizzazione di impianti di smaltimento e recupero di rifiuti

TAVOLA_6 - Rischio sismico

**REGISTRO RISERVE REGIONALI E OSSERVAZIONI PERVENUTE IN FASE
DI CONTRODEDUZIONI PER LA VARIANTE SPECIFICA AL PTCP
ai sensi dell'art. 27 bis, comma 2, della LR 20/2000 e ss.mm.ii**

Numero: FC_001

Prot. prov. numero: 31886

Prot. prov. data: 25/03/2014

Proponente: CAPRELLI ALESSANDRA, CAPRELLI CARLA, VIGNOLI MASSIMO

Specifica proponente:

Comune: Verghereto

Località: Alfero - Via dei Laghi

Sintesi del contributo:

Richiesta di modifica del vincolo boschivo sull'area del "Parco delle Begonie", censita al Catasto terreni del Comune di Verghereto al Foglio 7, mappali 315, 316, 317 in quanto tale vincolo insiste su una parte edificabile, già attualmente mantenuta a giardino/parco e sulla quale è in progetto una porzione di edilizia a bassa intensità, della tipologia mono-famigliare, del piano particolareggiato di iniziativa privata "Residenza dei Laghi".

Nota sull'uso a verde privato del "Parco delle Begonie" in Alfero di Verghereto inviata dal Comune di Verghereto (Prot. 145187 del 09/12/2013)

Valutazione istruttoria:

Dall'aereofotogrammetria denominata "Volo Italia 1994" e dalle successive foto aeree antecedenti al 1999, si rileva che l'area presentava copertura arborea. Si ritiene tuttavia necessario definire in modo più preciso il disegno del perimetro degli areali della copertura forestale boschiva presenti nell'area.

Esito della valutazione:

Parzialmente accolta

Tavole interessate:

TAVOLA_3 - Carta forestale e dell'uso dei suoli

TAVOLA_5 - Schema di assetto territoriale

TAVOLA_5A - Zone non idonee alla localizzazione di impianti di smaltimento e recupero di rifiuti

**REGISTRO RISERVE REGIONALI E OSSERVAZIONI PERVENUTE IN FASE
DI CONTRODEDUZIONI PER LA VARIANTE SPECIFICA AL PTCP
ai sensi dell'art. 27 bis, comma 2, della LR 20/2000 e ss.mm.ii**

Numero: FC_002

Prot. prov. numero: 2796

Prot. prov. data: 10/01/2014

Proponente: UNIONE MONTANA ACQUACHETA - ROMAGNA TOSCANA

Specifica proponente: POMPIGNOLI VINCENZO E ASSIRELLI FLORIANA

Comune: Modigliana

Località: Via Ibola

Sintesi del contributo:

Richiesta di modifica della Carta Forestale (Tav. 3 PTCP) in relazione all'area identificata al Catasto Terreni del Comune di Modigliana al Foglio 77, Mappali 37, 129 ed assoggettata a vincolo boschivo (precisamente "Formazioni boschive del piano basale submontano" e "Piani di assestamento forestale"), essendo tali terreni censiti catastalmente rispettivamente come pascolo cespugliato e pascolo, come da documentazione allegata.

Valutazione istruttoria:

Dall'aerofotogrammetria denominata "Volo Italia 1994" e dalle successive foto aeree antecedenti al 1999, si rileva che l'area evidenziata presentava in parte copertura arborea. Richiamato il disposto dell'art. 2 del D.Lgs. 18 maggio 2001, n. 227, e verificato che la parte priva di copertura arborea non supera l'estensione dei 2000 mq., l'area in esame non è escludibile dal vincolo boschivo.

Si rileva inoltre che la modifica proposta non attiene alla scala territoriale (Tavola 3 del PTCP), quanto piuttosto a quella urbanistico-edilizia di stretta competenza comunale. Poiché la modifica proposta tende ad escludere dal vincolo una piccola porzione di area interessata da un'abitazione, si richiama in tal senso quanto stabilito dall'art. 10, comma 6, lett. b) delle norme del PTCP, che attribuisce alla pianificazione comunale (RUE) la definizione degli interventi ammissibili sui manufatti edilizi esistenti. Per tali motivazioni non si ritiene accoglibile l'istanza.

Esito della valutazione:

Non accolta

Tavole interessate:

**REGISTRO RISERVE REGIONALI E OSSERVAZIONI PERVENUTE IN FASE
DI CONTRODEDUZIONI PER LA VARIANTE SPECIFICA AL PTCP
ai sensi dell'art. 27 bis, comma 2, della LR 20/2000 e ss.mm.ii**

Numero: FC_003

Prot. prov. numero: 4431

Prot. prov. data: 15/01/2014

Proponente: COMUNE DI FORLI'

Specifica proponente:

Comune: Forlì

Località:

Sintesi del contributo:

Osservazione pervenuta al Comune di Forlì nell'ambito della procedura di approvazione del POC comunale. Richiesta di integrazione del comma 11 dell'art. 17 delle norme del PTCP. In particolare si richiede di prevedere la facoltà di realizzare interventi di ammodernamento/ampliamento non solo sui complessi industriali esistenti che ricadono in zona di tutela fluviale ex art. 17, lett. B (limite morfologico), ma anche su quelli che ricadono in zona di tutela ex art. 17, lett. C (paesaggio fluviale), poiché interessati da un grado di tutela minore.

Valutazione istruttoria:

L'istanza di carattere normativo avanzata dal Comune non risulta pertinente al procedimento in essere, ovvero alle casistiche definite dal comma 1 dell'art. 27 bis della L.R. 20/2000 e ss.mm.ii..

Esito della valutazione:

Non accolta

Tavole interessate:

**REGISTRO RISERVE REGIONALI E OSSERVAZIONI PERVENUTE IN FASE
DI CONTRODEDUZIONI PER LA VARIANTE SPECIFICA AL PTCP
ai sensi dell'art. 27 bis, comma 2, della LR 20/2000 e ss.mm.ii**

Numero: FC_004

Prot. prov. numero: 8427

Prot. prov. data: 24/01/2014

Proponente: PANDOLFINI MARINO

Specifica proponente:

Comune: Longiano

Località: Via Pasolini

Sintesi del contributo:

Richiesta di ripermetrazione di un areale, classificato nella Tav. 4 del PTCP come frana attiva ed identificato al Catasto Terreni del Comune di Longiano al Fogli 20, Mappale 600, loc. Monte delle Sconfitte, affinché l'area sia resa edificabile.

Istanza già presentata (Scheda n. 27bis_009 dell'allegato A della documentazione trasmessa agli enti ai sensi dell'art. 27 bis, comma 2, L.R. 20/2000 e ss.mm.ii.) e giudicata non accoglibile. Il proponente ritrasmette, in fase di conferenza di pianificazione, la relazione geologica, datata agosto 2012, già valutata in precedenza. Il contributo istruttorio, in fase di consultazione/conferenza di pianificazione, n. 007_conf non è stato accolto.

Valutazione istruttoria:

L'osservazione ripropone la stessa relazione già presentata sia in sede di pre-conferenza sia in sede di conferenza. Sulla base delle diverse relazioni presentate nel tempo e debitamente valutate, i tecnici degli enti interessati all'osservazione (RER Servizio Geologico, STB, Autorità di Bacino, Provincia), appositamente consultati, concordano nel confermare le valutazioni già espresse in sede di adozione, in quanto non sono emersi elementi di novità rispetto a quelli già oggetto di disamina, risultando evidente che il sito è interessato da un corpo di frana attivatasi a partire dall'anno 1972.

Esito della valutazione:

Non accolta

Tavole interessate:

**REGISTRO RISERVE REGIONALI E OSSERVAZIONI PERVENUTE IN FASE
DI CONTRODEDUZIONI PER LA VARIANTE SPECIFICA AL PTCP
ai sensi dell'art. 27 bis, comma 2, della LR 20/2000 e ss.mm.ii**

Numero: FC_005

Prot. prov. numero: 19248

Prot. prov. data: 21/02/2014

Proponente: LOCATELLI DAVIDE, LOCATELLI RICCARDO, LOCATELLI PAOLA, BELLINI MARIA

Specifica proponente:

Comune: Galeata

Località: Via Pianetto Campagna

Sintesi del contributo:

Richiesta di togliere dall'ambito PSC A/12 le particelle censite al Catasto del Comune di Galeata al Foglio 40, mappali 248 e 543.

Prot. Prov.le n. 19248 del 21/02/2014 - Locatelli Davide

Prot. Prov.le n. 19257 del 21/02/2014 - Locatelli Riccardo

Prot. Prov.le n. 19298 del 21/02/2014 - Locatelli Paola

Prot. Prov.le n. 19310 del 21/02/2014 - Bellini Maria

Valutazione istruttoria:

La modifica richiesta non inerisce i temi della pianificazione provinciale.

Si precisa che costituisce oggetto dell'accordo amministrativo fra questa Provincia ed i Comuni che vi hanno aderito - fra i quali il Comune di Galeata - il processo di formazione e di approvazione della Variante specifica al PSC in contemporanea ed all'interno di quello riguardante la Variante specifica al PTCP vigente. In particolare costituiscono oggetto di variante agli elaborati del vigente PSC del Comune di Galeata le sole modifiche conseguenti alle variazioni apportate al PTCP mediante la variante in itinere già avviata ai sensi dell'art. 27 bis della L.R. 20/00 con la deliberazione di Giunta provinciale n. 111467/319 del 06/08/2013 (variazioni che rientrano necessariamente ed esclusivamente nella casistica prevista al comma 1 del suddetto art. 27 bis).

La richiesta presentata non è quindi pertinente al procedimento in oggetto, in quanto richiederebbe un'autonoma modifica degli strumenti urbanistici comunali che esula dai contenuti del suddetto accordo di copianificazione.

Esito della valutazione:

Non accolta

Tavole interessate:

**REGISTRO RISERVE REGIONALI E OSSERVAZIONI PERVENUTE IN FASE
DI CONTRODEDUZIONI PER LA VARIANTE SPECIFICA AL PTCP
ai sensi dell'art. 27 bis, comma 2, della LR 20/2000 e ss.mm.ii**

Numero: FC_006

Prot. prov. numero: 20430

Prot. prov. data: 25/02/2014

Proponente: MARTINI PAOLA

Specifica proponente:

Comune: Galeata

Località: Podere Pantanello

Sintesi del contributo:

Richiesta di togliere dall'ambito PSC A/12 le particelle censite al Catasto del Comune di Galeata al Foglio 24, mappali 340, 295, 208, 290, 291, 211 e al Foglio 29, mappale 304, rinunciando alla futura edificabilità dei terreni.

Valutazione istruttoria:

La modifica richiesta non inerisce i temi della pianificazione provinciale.

Si precisa che costituisce oggetto dell'accordo amministrativo fra questa Provincia ed i Comuni che vi hanno aderito - fra i quali il Comune di Galeata - il processo di formazione e di approvazione della Variante specifica al PSC in contemporanea ed all'interno di quello riguardante la Variante specifica al PTCP vigente. In particolare costituiscono oggetto di variante agli elaborati del vigente PSC del Comune di Galeata le sole modifiche conseguenti alle variazioni apportate al PTCP mediante la variante in itinere già avviata ai sensi dell'art. 27 bis della L.R. 20/00 con la deliberazione di Giunta provinciale n. 111467/319 del 06/08/2013 (variazioni che rientrano necessariamente ed esclusivamente nella casistica prevista al comma 1 del suddetto art. 27 bis).

La richiesta presentata non è quindi pertinente al procedimento in oggetto, in quanto richiederebbe un'autonoma modifica degli strumenti urbanistici comunali che esula dai contenuti del suddetto accordo di copianificazione.

Esito della valutazione:

Non accolta

Tavole interessate:

**REGISTRO RISERVE REGIONALI E OSSERVAZIONI PERVENUTE IN FASE
DI CONTRODEDUZIONI PER LA VARIANTE SPECIFICA AL PTCP
ai sensi dell'art. 27 bis, comma 2, della LR 20/2000 e ss.mm.ii**

Numero: FC_007

Prot. prov. numero: 20297

Prot. prov. data: 25/02/2014

Proponente: ECOTECNICA SRL

Specifica proponente:

Comune: Forlì

Località: San Lorenzo in Noceto

Sintesi del contributo:

Richiesta di rettifica della Tav. 2 - Zonizzazione paesistica del PTCP, per un'area censita al Catasto del Comune di Forlì al Foglio 277, Mappali 520 e 532, corrispondente al sedime del "Centro di trattamento e stoccaggio di rifiuti pericolosi e non pericolosi" della ditta Ecotecnica srl, modificando l'attuale codifica di "Zona di espansione inondabile" - Art. 17 fascia A in "Zona di tutela del paesaggio fluviale" - Art. 17 fascia C. La richiesta viene motivata dal fatto che, in seguito ad autorizzazione provinciale del 2001 rilasciata ai sensi dell'art. 27 del D.lgs. 22/97, è stato realizzato, nel rispetto delle prescrizioni dettate dal Servizio Provinciale Difesa del suolo, un argine in terra battuta lungo il perimetro, di altezza pari a m 2,5 circa, in grado di fronteggiare il rischio di inondazione del centro di stoccaggio.

Valutazione istruttoria:

Poiché in base alla definizione dell'art. 17 del PTCP le fasce di espansione inondabili corrispondono alle "fasce di espansione adiacenti all'alveo di piena, costituite da golene e/o aree normalmente asciutte, ma suscettibili di inondazione in caso di eventi eccezionali con tempo di ritorno plurisecolare, ovvero interessate da progetti di nuova risagomatura e riprofilatura", non si ritiene che la realizzazione di un argine sia condizione sufficiente alla modifica della fascia di tutela paesistica in esame; una ridefinizione della stessa richiederebbe, infatti, specifica documentazione comprovante un'errata rappresentazione del vincolo sulla base dei criteri assunti dal piano medesimo.

Esito della valutazione:

Non accolta

Tavole interessate:

**REGISTRO RISERVE REGIONALI E OSSERVAZIONI PERVENUTE IN FASE
DI CONTRODEDUZIONI PER LA VARIANTE SPECIFICA AL PTCP
ai sensi dell'art. 27 bis, comma 2, della LR 20/2000 e ss.mm.ii**

Numero: FC_008

Prot. prov. numero: 21690

Prot. prov. data: 27/02/2014

Proponente: CAMPINI DONATELLA

Specifica proponente:

Comune: Galeata

Località: Via Mercatale

Sintesi del contributo:

Richiesta di togliere dall'ambito PSC A/12 le particelle censite al Catasto del Comune di Galeata al Foglio 40, mappali 52, 51, 240, 50, 218, rinunciando alla futura edificabilità dei terreni.

Valutazione istruttoria:

La modifica richiesta non inerisce i temi della pianificazione provinciale.

Si precisa che costituisce oggetto dell'accordo amministrativo fra questa Provincia ed i Comuni che vi hanno aderito - fra i quali il Comune di Galeata - il processo di formazione e di approvazione della Variante specifica al PSC in contemporanea ed all'interno di quello riguardante la Variante specifica al PTCP vigente. In particolare costituiscono oggetto di variante agli elaborati del vigente PSC del Comune di Galeata le sole modifiche conseguenti alle variazioni apportate al PTCP mediante la variante in itinere già avviata ai sensi dell'art. 27 bis della L.R. 20/00 con la deliberazione di Giunta provinciale n. 111467/319 del 06/08/2013 (variazioni che rientrano necessariamente ed esclusivamente nella casistica prevista al comma 1 del suddetto art. 27 bis).

La richiesta presentata non è quindi pertinente al procedimento in oggetto, in quanto richiederebbe un'autonoma modifica degli strumenti urbanistici comunali che esula dai contenuti del suddetto accordo di copianificazione.

Esito della valutazione:

Non accolta

Tavole interessate:

**REGISTRO RISERVE REGIONALI E OSSERVAZIONI PERVENUTE IN FASE
DI CONTRODEDUZIONI PER LA VARIANTE SPECIFICA AL PTCP
ai sensi dell'art. 27 bis, comma 2, della LR 20/2000 e ss.mm.ii**

Numero: FC_009

Prot. prov. numero: 21752

Prot. prov. data: 27/02/2014

Proponente: COMUNE DI CESENA

Specifica proponente:

Comune: Cesena

Località: Monte Granello - San Carlo

Sintesi del contributo:

Richiesta di modifica della Carta Forestale (Tav. 3 PTCP) in relazione ad un'area situata all'interno del polo estrattivo San Carlo - Polo 24. A seguito dell'esito positivo della procedura di VIA, relativa al progetto di coltivazione e sistemazione del polo estrattivo 5T, era prevista l'eliminazione di parte del bosco di castagneto, presente all'interno dell'area di cava, a fronte di una consistente riforestazione, a fine attività estrattiva, prescritta come congrua misura di compensazione. La porzione di bosco di castagneto, a seguito dei successivi interventi estrattivi, regolarmente autorizzati, è stata eliminata.

Valutazione istruttoria:

La modifica proposta comporta una rivisitazione concettuale delle modalità di rappresentazione cartografica del vincolo boschivo e, in quanto tale, non risulta pertinente al procedimento in essere. Posto che sull'area vige quanto definito dalla procedura connessa all'attività estrattiva, si ritiene di dover rimandare la revisione organica della rappresentazione di casi simili ad una futura fase di pianificazione paesistica.

Esito della valutazione:

Non accolta

Tavole interessate:

**REGISTRO RISERVE REGIONALI E OSSERVAZIONI PERVENUTE IN FASE
DI CONTRODEDUZIONI PER LA VARIANTE SPECIFICA AL PTCP
ai sensi dell'art. 27 bis, comma 2, della LR 20/2000 e ss.mm.ii**

Numero: FC_010

Prot. prov. numero: 23950

Prot. prov. data: 05/03/2014

Proponente: BETTI ROBERTO E BETTI ANGELO

Specifica proponente:

Comune: Galeata

Località: Capo Ponte

Sintesi del contributo:

Richiesta di togliere dall'ambito PSC A/13 le particelle censite al Catasto del Comune di Galeata al Foglio 31, mappali 557 e 555, rinunciando alla futura edificabilità dei terreni.

Prot. Prov.le n. 23950 del 05/03/2014 - Betti Roberto

Prot. Prov.le n. 23951 del 05/03/2014 - Betti Angelo

Valutazione istruttoria:

La modifica richiesta non inerisce i temi della pianificazione provinciale.

Si precisa che costituisce oggetto dell'accordo amministrativo fra questa Provincia ed i Comuni che vi hanno aderito - fra i quali il Comune di Galeata - il processo di formazione e di approvazione della Variante specifica al PSC in contemporanea ed all'interno di quello riguardante la Variante specifica al PTCP vigente. In particolare costituiscono oggetto di variante agli elaborati del vigente PSC del Comune di Galeata le sole modifiche conseguenti alle variazioni apportate al PTCP mediante la variante in itinere già avviata ai sensi dell'art. 27 bis della L.R. 20/00 con la deliberazione di Giunta provinciale n. 111467/319 del 06/08/2013 (variazioni che rientrano necessariamente ed esclusivamente nella casistica prevista al comma 1 del suddetto art. 27 bis).

La richiesta presentata non è quindi pertinente al procedimento in oggetto, in quanto richiederebbe un'autonoma modifica degli strumenti urbanistici comunali che esula dai contenuti del suddetto accordo di copianificazione.

Esito della valutazione:

Non accolta

Tavole interessate:

**REGISTRO RISERVE REGIONALI E OSSERVAZIONI PERVENUTE IN FASE
DI CONTRODEDUZIONI PER LA VARIANTE SPECIFICA AL PTCP
ai sensi dell'art. 27 bis, comma 2, della LR 20/2000 e ss.mm.ii**

Numero: FC_011

Prot. prov. numero: 24567

Prot. prov. data: 06/03/2014

Proponente: COMUNE DI MERCATO SARACENO

Specifica proponente: STUDIO TECNICO BARTOLOMEI SIMONE

Comune: Mercato Saraceno

Località: Cà Vezzano

Sintesi del contributo:

Richiesta di modifica della Carta Forestale (Tav. 3 PTCP) in relazione all'area identificata al Catasto Terreni del Comune di Mercato Saraceno al Foglio 97, Mappali 57, 59, 111, 160 e altre, assoggettata a vincolo boschivo (art. 10 PTCP), in località Cà Vezzano, in quanto, come da documentazione allegata, l'area non era gravata dal vincolo già dal 1999, data di adozione del PTCP.

Valutazione istruttoria:

Dall'aerofotogrammetria denominata "Volo Italia 1994" e dalle successive foto aeree antecedenti al 1999, si rileva che l'area evidenziata non presentava copertura arborea. Richiamato inoltre il disposto dell'art. 2 del D.Lgs. 18 maggio 2001, n. 227, e verificato che la parte priva di copertura arborea supera l'estensione dei 2000 mq., si ritiene che l'area oggetto dell'osservazione sia escludibile dal vincolo boschivo. Rilevato tuttavia che nell'osservazione tale area viene identificata con riferimento a delle particelle catastali, mentre la ridefinizione di un'area boschiva deve necessariamente attestarsi alla sua reale consistenza, si ritiene che la richiesta avanzata sia parzialmente accoglibile.

Esito della valutazione:

Parzialmente accolta

Tavole interessate:

TAVOLA_3 - Carta forestale e dell'uso dei suoli

TAVOLA_5 - Schema di assetto territoriale

TAVOLA_5A - Zone non idonee alla localizzazione di impianti di smaltimento e recupero di rifiuti

**REGISTRO RISERVE REGIONALI E OSSERVAZIONI PERVENUTE IN FASE
DI CONTRODEDUZIONI PER LA VARIANTE SPECIFICA AL PTCP
ai sensi dell'art. 27 bis, comma 2, della LR 20/2000 e ss.mm.ii**

Numero: FC_012

Prot. prov. numero: 24410

Prot. prov. data: 06/03/2014

Proponente: AZIENDA AGRICOLA VALLI FRIDA

Specifica proponente:

Comune: Sarsina

Località: Poggio

Sintesi del contributo:

Richiesta di modifica della tavola E/18 del Piano Strutturale Comunale per i terreni censiti al Catasto del Comune di Sarsina al foglio 54, mappali 125, 121, 12, 124, 127, 126 e al foglio 55, mappale 28. Tale tavola individua i terreni elencati come "aree ricoperte da bosco", mentre nella realtà risultano "seminativi", così come riscontrabile dalla documentazione fotografica e dalle foto aeree allegate.

Valutazione istruttoria:

Dall'aerofotogrammetria denominata "Volo Italia 1994" e dalle successive foto aeree antecedenti al 1999, si rileva che l'area evidenziata non presentava copertura arborea.

Richiamato inoltre il disposto dell'art. 2 del D.Lgs. 18 maggio 2001, n. 227, e verificato che la parte priva di copertura arborea supera l'estensione dei 2000 mq., si ritiene che l'area oggetto dell'osservazione sia escludibile dal vincolo boschivo. Rilevato tuttavia che nell'osservazione tale area viene identificata con riferimento a delle particelle catastali, mentre la ridefinizione di un'area boschiva deve necessariamente attestarsi alla sua reale consistenza, si ritiene che la richiesta avanzata sia parzialmente accoglibile.

Esito della valutazione:

Parzialmente accolta

Tavole interessate:

TAVOLA_3 - Carta forestale e dell'uso dei suoli

TAVOLA_5 - Schema di assetto territoriale

TAVOLA_5A - Zone non idonee alla localizzazione di impianti di smaltimento e recupero di rifiuti

**REGISTRO RISERVE REGIONALI E OSSERVAZIONI PERVENUTE IN FASE
DI CONTRODEDUZIONI PER LA VARIANTE SPECIFICA AL PTCP
ai sensi dell'art. 27 bis, comma 2, della LR 20/2000 e ss.mm.ii**

Numero: FC_013

Prot. prov. numero: 26568

Prot. prov. data: 11/03/2014

Proponente: BRACCESI ANDREA, EMILIANI MIRELLA, LOTTI OTTAVIO

Specifica proponente:

Comune: Meldola

Località: Gualchiera

Sintesi del contributo:

1) Il proponente ribadisce che quanto richiesto con il contributo istruttorio presentato in fase di consultazione istruttoria (Scheda n. 006_P_conf, protocollo n. 128454 del 10/10/2013, con esito della valutazione: "Non accolta") è assolutamente pertinente e inerente ai temi della pianificazione provinciale, richiamando le modifiche alla disciplina del commercio proposte con la variante in oggetto.

Osserva in particolare che non è stato dato riscontro al punto 4 dell'istanza sopra citata, relativamente alla previsione di opere di mitigazione degli impatti acustici ed atmosferici generati dall'asse stradale.

2) Il proponente, in merito al contributo del Comune di Meldola, di cui alla scheda n. 006_A_conf e relativa cartografia, osserva che è stato modificato l'innesto della futura provinciale nel tratto a nord della Via Gualchiera, con recapito diretto sulla Via Gualchiera anziché sulla SP4, in contrasto con quanto previsto dal DM 19/04/2006 (norme funzionali per la costruzione delle intersezioni); la forte differenza fra livelli gerarchici delle strade confluenti costituiscono un nodo disomogeneo non ammissibile. Si chiede pertanto che venga ripristinata l'intersezione sulla SP4 e non sulla Via Gualchiera.

Valutazione istruttoria:

1) Si ribadisce che la modifica richiesta non inerisce i temi della pianificazione provinciale. Costituisce infatti oggetto dell'accordo amministrativo fra questa Provincia ed i Comuni che vi hanno aderito - fra i quali il Comune di Meldola - il processo di formazione e di approvazione della variante specifica al PSC in contemporanea ed all'interno di quello riguardante la Variante specifica al PTCP vigente. In particolare costituiscono oggetto di variante agli elaborati del vigente PSC del Comune di Meldola le sole modifiche conseguenti alle variazioni apportate al PTCP mediante la variante in itinere già avviata ai sensi dell'art. 27 bis della L.R. 20/00 con la deliberazione di Giunta provinciale n. 111467/319 del 06/08/2013 (variazioni che rientrano necessariamente ed esclusivamente nella casistica prevista al comma 1 del suddetto art. 27 bis).

La richiesta presentata non è quindi pertinente, in quanto richiederebbe una modifica degli strumenti urbanistici comunali che esula dai contenuti del suddetto accordo di copianificazione.

2) All'epoca dell'approvazione del PTCP/PSC di Meldola (2006) non era ancora stata realizzata la variante alla SP4, ad oggi ultimata nel tratto compreso tra gli innesti con Via Para e Via Roma. Precisato che l'asse rappresentato con la presente variante specifica ha valore puramente programmatico, si rileva che con la modifica proposta si è voluto portare a coerenza l'innesto tra tale programmato asse e l'intersezione (rotatoria) già realizzata sulla SP4.

Esito della valutazione:

Non accolta

Tavole interessate:

**REGISTRO RISERVE REGIONALI E OSSERVAZIONI PERVENUTE IN FASE
DI CONTRODEDUZIONI PER LA VARIANTE SPECIFICA AL PTCP
ai sensi dell'art. 27 bis, comma 2, della LR 20/2000 e ss.mm.ii**

Numero: FC_014
Prot. prov. numero: 28439
Prot. prov. data: 17/03/2014

Proponente: RAGGI PAOLA
Specifica proponente:
Comune: Sarsina
Località: Ca' Fossi

Sintesi del contributo:

Richiesta di ripermetrazione dell'area in dissesto, di cui alla Tav. 4 PTCP, in località Ca' Fossi, identificata al Catasto Terreni del Comune di Sarsina al Foglio 35, Mappali 108, 110, 111, 123, 147, 148, 149, 150, 151, 154.

Valutazione istruttoria:

La ripermetrazione proposta è relativa ad uno studio geologico del 2007, già esaminata da questa Amministrazione provinciale, congiuntamente agli altri enti interessati (Serv. Geologico RER, STB, AdB), in occasione della revisione della carta del dissesto provinciale approvata nel 2010. La versione vigente del dissesto, di cui alla Tav. 4 del PTCP, ha già parzialmente accolto le modifiche proposte. Non si ritiene in questa Variante di dover effettuare ulteriori modifiche non essendo stati presentati elementi innovativi. Inoltre, essendo l'area perimetrata dall'Autorità dei Bacini Regionali Romagnoli (Area "Pescaglia II"), essa è soggetta all'art.12 delle Norme del Piano Stralcio per il Rischio Idrogeologico. Pertanto modifiche alla perimetratura possono essere eseguite solo a seguito di una variante al Piano Stralcio in parola, di competenza specifica della citata Autorità di Bacino.

L'AdB ha comunicato di avere in programma solo una modesta modifica della perimetratura, che però deve ancora essere sottoposta alla valutazione del Comitato Tecnico.

Esito della valutazione:

Non accolta

Tavole interessate:

**REGISTRO RISERVE REGIONALI E OSSERVAZIONI PERVENUTE IN FASE
DI CONTRODEDUZIONI PER LA VARIANTE SPECIFICA AL PTCP
ai sensi dell'art. 27 bis, comma 2, della LR 20/2000 e ss.mm.ii**

Numero: FC_015

Prot. prov. numero: 32320

Prot. prov. data: 26/03/2014

Proponente: CALI' ARIANNA GIUSI

Specifica proponente:

Comune: Roncofreddo

Località: Villa Venti

Sintesi del contributo:

Richiesta di modifica della carta forestale (Tav. 3 PTCP) relativamente ad un'area identificata al Catasto Terreni del Comune di Roncofreddo al Foglio 12, Mappali 54, 55, 79, 210, 211, 230, 231. In particolare si chiede il ridimensionamento dei limiti del vincolo boschivo, facendo presente che sull'area in oggetto insiste un uliveto, alcune piante di noce e per la gran parte seminativo.

L'osservazione riguarda un'area già oggetto di richiesta di modifica presentata dal Comune di Roncofreddo nella fase precedente la consultazione/conferenza di pianificazione (Scheda n. 27bis_001_D, prot. 71093 del 11/07/2012, con esito: parzialmente accoglibile).

Valutazione istruttoria:

La documentazione presentata in aggiunta alla precedente (visure catastali 24/03/14 e attestazione di fondo chiuso all'attività venatoria) non consente di escludere la presenza dell'areale boschivo così come cartografato nella tavola 3 del PTCP. A conferma delle valutazioni già effettuate in fase preliminare all'adozione della presente variante, da ulteriori verifiche d'ufficio eseguite su visure storiche catastali (situazione degli atti informatizzati dal 01/01/85 al 29/07/14) si constata che la particella 53 (attuali 230 e 231) risulta, alla data del 22/03/99, parzialmente classificata quale bosco ceduo, mentre la particella 54 risulta completamente classificata quale bosco ceduo. Quanto sopra riconferma la decisione precedentemente assunta in sede di adozione, pertanto non si ritiene necessario procedere alla ulteriore modifica del vincolo boschivo.

Esito della valutazione:

Non accolta

Tavole interessate:

**REGISTRO RISERVE REGIONALI E OSSERVAZIONI PERVENUTE IN FASE
DI CONTRODEDUZIONI PER LA VARIANTE SPECIFICA AL PTCP
ai sensi dell'art. 27 bis, comma 2, della LR 20/2000 e ss.mm.ii**

Numero: FC_016_A

Prot. prov. numero: 88260

Prot. prov. data: 22/09/2014

Proponente: AMM.NE PROV.LE (PROPOSTE D'UFFICIO)

Specifica proponente: SERVIZIO AMBIENTE E PIANIFICAZIONE TERR. - UFFICIO ZOOTECCNIA A.I.A.

Comune: Cesena

Località: C. Curbaia - San Carlo

Sintesi del contributo:

Richiesta di correzione errore cartografico nella carta forestale (Tav. 3 PTCP). Risulta cartografato il vincolo relativo alle formazioni boschive su un'area dove è invece presente un allevamento. L'area è situata nel territorio comunale di Cesena, frazione San Carlo, località C. Curbaia.

Valutazione istruttoria:

Dall'aerofotogrammetria denominata "Volo Italia 1994" e dalle successive foto aeree antecedenti al 1999, si rileva che l'area evidenziata non era coperta da vegetazione. Considerato inoltre che ai sensi del D.Lgs. 18 maggio 2001, n. 227, art. 2, comma 6, la parte priva di vegetazione supera l'estensione dei 2000 mq., è escludibile dal vincolo boschivo. Si provvede pertanto a ridefinire i limiti dell'areale secondo la sua reale consistenza, come risultante dalle foto sopra citate.

Esito della valutazione:

Accolta

Tavole interessate:

TAVOLA_3 - Carta forestale e dell'uso dei suoli

TAVOLA_5 - Schema di assetto territoriale

TAVOLA_5A - Zone non idonee alla localizzazione di impianti di smaltimento e recupero di rifiuti

**REGISTRO RISERVE REGIONALI E OSSERVAZIONI PERVENUTE IN FASE
DI CONTRODEDUZIONI PER LA VARIANTE SPECIFICA AL PTCP
ai sensi dell'art. 27 bis, comma 2, della LR 20/2000 e ss.mm.ii**

Numero: FC_016_B

Prot. prov. numero: 88260

Prot. prov. data: 22/09/2014

Proponente: AMM.NE PROV.LE (PROPOSTE D'UFFICIO)

Specifica proponente: SERVIZIO AMBIENTE E PIANIFICAZIONE TERRITORIALE

Comune:

Località:

Sintesi del contributo:

Relativamente alle linee elettriche di Alta Tensione, rappresentate nella Tav. 5B - Carta dei Vincoli del PTCP, si intende apportare le seguenti modifiche:

- 1) Aggiornamento di un tratto di linea aerea a 132 Kv, in un'area compresa fra Malmissole e San Giorgio di Forlì, in quanto in fase di adozione della presente Variante sono state aggiornate le fasce di rispetto ma per quel tratto non è stata aggiornata la linea AT.
- 2) Aggiornamento di un tratto di linea aerea a 132 Kv, in un'area compresa fra S.Egidio e Case Frini di Cesena, in quanto la porzione di elettrodotto è stata interrata.
- 3) Prolungamento di un tratto di linea aerea a 132 Kv, in località Pagno di Sarsina, in quanto non cartografata fino al confine provinciale. La modifica richiede il prolungamento anche della fascia di rispetto.
- 4) Inserimento di due tratti di linea a 132 Kv in cavo interrato, con relative fasce di rispetto, in località C. Mangelli - Coriano di Forlì.

Valutazione istruttoria:

L'istanza si ritiene accoglibile.

Esito della valutazione:

Accolta

Tavole interessate:

TAVOLA_5B - Carta dei vincoli

**REGISTRO RISERVE REGIONALI E OSSERVAZIONI PERVENUTE IN FASE
DI CONTRODEDUZIONI PER LA VARIANTE SPECIFICA AL PTCP
ai sensi dell'art. 27 bis, comma 2, della LR 20/2000 e ss.mm.ii**

Numero: FC_016_C

Prot. prov. numero: 88260

Prot. prov. data: 22/09/2014

Proponente: AMM.NE PROV.LE (PROPOSTE D'UFFICIO)

Specifica proponente: SERVIZIO AMBIENTE E PIANIFICAZIONE TERRITORIALE

Comune: Sogliano al Rubicone

Località:

Sintesi del contributo:

Proposta di modifica della Tav. 1 del PTCP - Unità di Paesaggio (UdP), nella zona della discarica di Sogliano-Ginestreto, in quanto i poligoni delle UdP seguono un confine provinciale non aggiornato. E' necessario quindi adeguarle al confine provinciale corretto.

Valutazione istruttoria:

L'istanza si ritiene accoglibile.

Esito della valutazione:

Accolta

Tavole interessate:

TAVOLA_1 - Unità di paesaggio

**REGISTRO RISERVE REGIONALI E OSSERVAZIONI PERVENUTE IN FASE
DI CONTRODEDUZIONI PER LA VARIANTE SPECIFICA AL PTCP
ai sensi dell'art. 27 bis, comma 2, della LR 20/2000 e ss.mm.ii**

Numero: FC_016_D

Prot. prov. numero: 88260

Prot. prov. data: 22/09/2014

Proponente: AMM.NE PROV.LE (PROPOSTE D'UFFICIO)

Specifica proponente: SERVIZIO AMBIENTE E PIANIFICAZIONE TERRITORIALE

Comune:

Località:

Sintesi del contributo:

Nelle tavole B3 - "Carta del dissesto e della vulnerabilità territoriale" dei PSC di Civitella, Galeata, Meldola, Predappio, Premilcuore, Santa Sofia, Sarsina, non risultano visibili i perimetri degli ambiti di progetto (A12-Ambiti per nuovi insediamenti e A13-Nuovi ambiti specializzati per attività produttive).

Valutazione istruttoria:

L'istanza si ritiene accoglibile.

Esito della valutazione:

Accolta

Tavole interessate:

**REGISTRO RISERVE REGIONALI E OSSERVAZIONI PERVENUTE IN FASE
DI CONTRODEDUZIONI PER LA VARIANTE SPECIFICA AL PTCP
ai sensi dell'art. 27 bis, comma 2, della LR 20/2000 e ss.mm.ii**

Numero: FC_016_E

Prot. prov. numero: 88260

Prot. prov. data: 22/09/2014

Proponente: AMM.NE PROV.LE (PROPOSTE D'UFFICIO)

Specifica proponente: SERVIZIO AMBIENTE E PIANIFICAZIONE TERRITORIALE

Comune: Forlì

Località: Via Ravagnana

Sintesi del contributo:

Richiesta di aggiornamento dell'Allegato 4 del PTCP, conseguentemente alla conclusione dell'iter di valutazione da parte del CVR in merito allo stabilimento RIR "Zannoni Srl" in Comune di Forlì, riportandovi le corrette aree di danno e modificando congruamente la scheda.

Valutazione istruttoria:

L'istanza si ritiene accoglibile.

Esito della valutazione:

Accolta

Tavole interessate:

TAVOLA_5B - Carta dei vincoli

**REGISTRO RISERVE REGIONALI E OSSERVAZIONI PERVENUTE IN FASE
DI CONTRODEDUZIONI PER LA VARIANTE SPECIFICA AL PTCP
ai sensi dell'art. 27 bis, comma 2, della LR 20/2000 e ss.mm.ii**

Numero: FC_017

Prot. prov. numero: 34136

Prot. prov. data: 31/03/2014

Proponente: MENGOZZI TIMOTHY - SOCIETA' AGRICOLA MGM

Specifica proponente:

Comune: Predappio

Località: Trivella

Sintesi del contributo:

Richiesta di esclusione di uno dei fabbricati dell'Azienda individuati in parte nel vincolo boschivo della tavola 3 del PTCP, relativamente all'area censita al catasto del Comune di Predappio al Foglio 13, mappale 30.

Valutazione istruttoria:

Dall'aerofotogrammetria denominata "Volo Italia 1994" e dalle successive foto aeree antecedenti al 1999, si rileva che parte dell'area segnalata dall'osservazione non presentava copertura arborea.

Vista l'entità della modifica proposta, a tale rettifica dovrebbe provvedere la strumentazione urbanistica comunale ai sensi dell'art. 8, comma 2, delle Norme del PTCP. Tuttavia, in virtù dell'accordo amministrativo siglato e sottoscritto a dicembre 2013 ai sensi dell'art. 21 della L.R. n. 20/2000 e ss.mm.ii. (in base al quale la presente variante al PTCP assume altresì valore ed effetti di variante al PSC di Predappio), rilevata l'errata perimetrazione del vincolo forestale-boschivo, si ritiene opportuno accogliere la proposta di modifica per la parte priva di copertura arborea, rettificando e portando a coerenza le due scale di rappresentazione, provinciale e comunale, PTCP-PSC.

Esito della valutazione:

Parzialmente accolta

Tavole interessate:

TAVOLA_3 - Carta forestale e dell'uso dei suoli

TAVOLA_5 - Schema di assetto territoriale

TAVOLA_5A - Zone non idonee alla localizzazione di impianti di smaltimento e recupero di rifiuti

**REGISTRO RISERVE REGIONALI E OSSERVAZIONI PERVENUTE IN FASE
DI CONTRODEDUZIONI PER LA VARIANTE SPECIFICA AL PTCP
ai sensi dell'art. 27 bis, comma 2, della LR 20/2000 e ss.mm.ii**

Numero: FC_018

Prot. prov. numero: 34114

Prot. prov. data: 31/03/2014

Proponente: LOMBARDI MASSIMILIANO

Specifica proponente:

Comune: Predappio

Località: Via Zoli

Sintesi del contributo:

Richiesta di revisione del vincolo boschivo adiacente al Fosso di Predappio Alta, in quanto la retinatura deborda oltre il letto del corso d'acqua, all'interno della zona urbanizzata che in realtà è praticamente priva di alberature.

Valutazione istruttoria:

Dall'aerofotogrammetria denominata "Volo Italia 1994" e dalle successive foto aeree antecedenti al 1999, si rileva che parte dell'area segnalata dall'osservazione non presentava copertura arborea.

Vista l'entità della modifica proposta, a tale rettifica dovrebbe provvedere la strumentazione urbanistica comunale ai sensi dell'art. 8, comma 2, delle Norme del PTCP. Tuttavia, in virtù dell'accordo amministrativo siglato e sottoscritto a dicembre 2013 ai sensi dell'art. 21 della L.R. n. 20/2000 e ss.mm.ii. (in base al quale la presente variante al PTCP assume altresì valore ed effetti di variante al PSC di Predappio), rilevata l'errata perimetrazione del vincolo forestale-boschivo, si ritiene opportuno rettificare il vincolo per la parte priva di copertura arborea, portando a coerenza le due scale di rappresentazione, provinciale e comunale, PTCP-PSC.

Esito della valutazione:

Parzialmente accolta

Tavole interessate:

TAVOLA_3 - Carta forestale e dell'uso dei suoli

TAVOLA_5 - Schema di assetto territoriale

TAVOLA_5A - Zone non idonee alla localizzazione di impianti di smaltimento e recupero di rifiuti

**REGISTRO RISERVE REGIONALI E OSSERVAZIONI PERVENUTE IN FASE
DI CONTRODEDUZIONI PER LA VARIANTE SPECIFICA AL PTCP
ai sensi dell'art. 27 bis, comma 2, della LR 20/2000 e ss.mm.ii**

Numero: FC_019

Prot. prov. numero: 34123

Prot. prov. data: 31/03/2014

Proponente: GIUNCHI BRUNO

Specifica proponente:

Comune: Predappio

Località: San Savino

Sintesi del contributo:

Richiesta di modifica della Carta Forestale (Tav. 3 PTCP) in relazione all'area identificata al Catasto Terreni del Comune di Predappio al Foglio 50, Mappale 93, assoggettata a vincolo boschivo (art. 10 PTCP), in località San Savino, via Cà Nova Raggio n. 82, denominato podere Abissinia, in quanto nella realtà non è inserita all'interno della macchia boschiva e non vi è presenza di alberature, come dimostrato anche dall'allegata documentazione fotografica.

Valutazione istruttoria:

Dall'aereofotogrammetria denominata "Volo Italia 1994" e dalle successive foto aeree antecedenti al 1999, si rileva che l'area evidenziata non presentava copertura arborea. Richiamato il disposto dell'art. 2 del D.Lgs. 18 maggio 2001, n. 227, e verificato che la parte priva di copertura arborea supera l'estensione dei 2000 mq., si ritiene che l'area oggetto dell'osservazione sia escludibile dal vincolo boschivo. Rilevato tuttavia che nell'osservazione tale area viene identificata con riferimento a delle particelle catastali, mentre la ridefinizione di un'area boschiva deve necessariamente attestarsi alla sua reale consistenza, si ritiene che la richiesta avanzata sia parzialmente accoglibile.

Esito della valutazione:

Parzialmente accolta

Tavole interessate:

TAVOLA_3 - Carta forestale e dell'uso dei suoli

TAVOLA_5 - Schema di assetto territoriale

TAVOLA_5A - Zone non idonee alla localizzazione di impianti di smaltimento e recupero di rifiuti

**REGISTRO RISERVE REGIONALI E OSSERVAZIONI PERVENUTE IN FASE
DI CONTRODEDUZIONI PER LA VARIANTE SPECIFICA AL PTCP
ai sensi dell'art. 27 bis, comma 2, della LR 20/2000 e ss.mm.ii**

Numero: FC_020

Prot. prov. numero: 33964

Prot. prov. data: 31/03/2014

Proponente: SOCIETA' AGRICOLA ORLANDI

Specifica proponente:

Comune: Predappio

Località: Trivella

Sintesi del contributo:

Richiesta di modifica della Carta Forestale (Tav. 3 PTCP) in relazione all'area identificata al Catasto Terreni del Comune di Predappio al Foglio 15, Mappali 590 e altri, assoggettata a vincolo boschivo (art. 10 PTCP), in località Trivella, in quanto il vincolo boschivo risulta traslato e non corrispondente alla realtà, in particolare le conifere sono presenti nella corte del fabbricato residenziale confinante. La traslazione pone il vincolo sulla proprietà priva di vegetazione, liberando parte della sottostante zona realmente occupata da conifere.

Valutazione istruttoria:

Dall'aereofotogrammetria denominata "Volo Italia 1994" e dalle successive foto aeree antecedenti al 1999, si rileva che il vincolo boschivo risulta rappresentato in modo traslato rispetto alla sua reale posizione. Rilevato tuttavia che nell'osservazione le aree interessate sono identificate con riferimento a delle particelle catastali, mentre la ridefinizione di un'area boschiva deve necessariamente attestarsi alla sua reale consistenza, si ritiene che la richiesta avanzata sia parzialmente accoglibile. Si provvede pertanto a ridefinire i limiti dell'areale secondo la sua reale consistenza e posizione, come risultante dalle foto sopra citate.

Esito della valutazione:

Parzialmente accolta

Tavole interessate:

TAVOLA_3 - Carta forestale e dell'uso dei suoli

TAVOLA_5 - Schema di assetto territoriale

TAVOLA_5A - Zone non idonee alla localizzazione di impianti di smaltimento e recupero di rifiuti

**REGISTRO RISERVE REGIONALI E OSSERVAZIONI PERVENUTE IN FASE
DI CONTRODEDUZIONI PER LA VARIANTE SPECIFICA AL PTCP
ai sensi dell'art. 27 bis, comma 2, della LR 20/2000 e ss.mm.ii**

Numero: FC_021_A

Prot. prov. numero: 33884

Prot. prov. data: 31/03/2014

Proponente: COMUNE DI BERTINORO

Specifica proponente:

Comune: Bertinoro

Località:

Sintesi del contributo:

In riferimento al contributo istruttorio, presentato in fase di consultazione/conferenza di pianificazione, n. 009_C_conf "richiesta di stralcio del vincolo paesaggistico relativo al rio Vedreto", preso atto della valutazione effettuata, si chiede ai sensi dell'art. 19 comma 3 sexies della LR 20/2000 introdotto dall'art. 51 della LR 15/2013 che la Provincia preveda già in sede di PTCP lo stralcio del vincolo paesaggistico relativo al rio Vedreto al fine di rendere più celere l'interpretazione e l'interpolazione dei dati e delle informazioni contenuti nella tavola di raccolta dei vincoli di natura ambientale, paesaggistica e storico testimoniale.

Valutazione istruttoria:

Si ribadisce la decisione assunta da questa Amministrazione provinciale in sede di adozione della presente variante, non ritenendo opportuno modificare la tavola B.1.3.1 "Analisi rete idrografica superficiale ai sensi del D.Lgs. 42/2004" del PTCP.

Esito della valutazione:

Non accolta

Tavole interessate:

**REGISTRO RISERVE REGIONALI E OSSERVAZIONI PERVENUTE IN FASE
DI CONTRODEDUZIONI PER LA VARIANTE SPECIFICA AL PTCP
ai sensi dell'art. 27 bis, comma 2, della LR 20/2000 e ss.mm.ii**

Numero: FC_021_B

Prot. prov. numero: 33884

Prot. prov. data: 31/03/2014

Proponente: COMUNE DI BERTINORO

Specifica proponente:

Comune: Bertinoro

Località:

Sintesi del contributo:

Richiesta di eliminazione, dalle cartografie, di tutti i simboli relativi alla presenza di antenne RTV presso il sito Rocca di Bertinoro in quanto, sia gli apparati di trasmissione che i relativi tralicci di sostegno, sono stati tutti completamente rimossi.

Valutazione istruttoria:

Nella Tavola 5B del PTCP sono rappresentate le antenne esistenti e di progetto assunte dal Piano provinciale di localizzazione dell'emittenza radiotelevisiva della Provincia di Forlì-Cesena, approvato con deliberazione consiliare prot. n. 57442/130 del 28/07/2005.

Non si reputa opportuno procedere, nell'ambito di questa variante, all'aggiornamento di un unico sito, ma si ritiene di dover rimandare la revisione organica della rappresentazione di tali temi ad una futura fase ordinaria di pianificazione.

Esito della valutazione:

Non accolta

Tavole interessate:

**REGISTRO RISERVE REGIONALI E OSSERVAZIONI PERVENUTE IN FASE
DI CONTRODEDUZIONI PER LA VARIANTE SPECIFICA AL PTCP
ai sensi dell'art. 27 bis, comma 2, della LR 20/2000 e ss.mm.ii**

Numero: FC_022

Prot. prov. numero: 33881

Prot. prov. data: 31/03/2014

Proponente: COMUNE DI FORLIMPOPOLI

Specifica proponente:

Comune: Forlimpopoli

Località:

Sintesi del contributo:

Proposta di modifica/aggiornamento dei confini comunali fra i Comuni di Forlimpopoli e Bertinoro, in quanto alcune porzioni di territorio segnalate ricadono all'interno del perimetro del confine comunale di Bertinoro ma risultano a livello catastale comprese nel Comune di Forlimpopoli. La situazione di incertezza in cui si trovano i proprietari di queste aree pregiudica di fatto la possibilità di intervenire sulle stesse.

Valutazione istruttoria:

Ad oggi non si dispone di nessun atto ufficiale della Regione Emilia-Romagna in merito ad una diversa definizione dei confini tra i due Comuni. Pertanto la modifica proposta non è accoglibile.

Esito della valutazione:

Non accolta

Tavole interessate:

**REGISTRO RISERVE REGIONALI E OSSERVAZIONI PERVENUTE IN FASE
DI CONTRODEDUZIONI PER LA VARIANTE SPECIFICA AL PTCP
ai sensi dell'art. 27 bis, comma 2, della LR 20/2000 e ss.mm.ii**

Numero: FC_023_A

Prot. prov. numero: 33879

Prot. prov. data: 31/03/2014

Proponente: COMUNE DI MELDOLA

Specifica proponente:

Comune: Meldola

Località:

Sintesi del contributo:

Richiesta di modifica del tracciato della nuova strada provinciale di progetto nel territorio meldolese sulla cartografia del PTCP-PSC. Sulla cartografia dell'attuale PTCP-PSC, il tracciato della nuova infrastruttura attraversa un ambito residenziale di espansione (A12-1 Olmo-Vizzana), attualmente inserito nel primo POC del Comune di Meldola in fase di definitiva approvazione. Si richiede la modifica dell'innesto della nuova strada provinciale con l'attuale strada statale 310 del Bidente, da considerarsi come variante di minima essendo un mero errore cartografico.

Valutazione istruttoria:

Ritenendo che in fase attuativa sarà necessario valutare la puntuale definizione dell'innesto, sarà proprio compito del POC verificare e conformare l'esatta geometria dell'intersezione. La modifica proposta non è pertanto accoglibile in quanto non pertinente al procedimento in essere.

Esito della valutazione:

Non accolta

Tavole interessate:

**REGISTRO RISERVE REGIONALI E OSSERVAZIONI PERVENUTE IN FASE
DI CONTRODEDUZIONI PER LA VARIANTE SPECIFICA AL PTCP
ai sensi dell'art. 27 bis, comma 2, della LR 20/2000 e ss.mm.ii**

Numero: FC_023_B

Prot. prov. numero: 33879

Prot. prov. data: 31/03/2014

Proponente: COMUNE DI MELDOLA

Specifica proponente:

Comune: Meldola

Località:

Sintesi del contributo:

Proposta di inserimento di un comma 2 tris all'art. 10 delle norme del PTCP:

"Nel caso in cui sia dimostrata un'evidente discrepanza tra la perimetrazione del sistema forestale boschivo, come rappresentata nelle suddette tavole e la situazione reale rilevata in loco, soprattutto nelle zone di confine, è demandata al Comune, su istanza di parte motivata e documentata anche tramite testimonianze storiche, nonché sulla base di eventuali pareri di enti esterni competenti (CFS), la responsabilità di confermare o meno la natura boschiva dell'area. Conseguentemente, nel caso in cui la presenza del bosco non venga confermata, l'area è da considerarsi esclusa dalle disposizioni del presente articolo e non soggetta al vincolo paesaggistico definito dall'art. 142 comma 1 lett. g) del D.Lgs. 42/2004".

Valutazione istruttoria:

L'istanza di carattere normativo avanzata dal Comune non risulta pertinente al procedimento in essere, ovvero alle casistiche definite dal comma 1 dell'art. 27 bis della L.R. 20/2000 e ss.mm.ii..

Esito della valutazione:

Non accolta

Tavole interessate:

**REGISTRO RISERVE REGIONALI E OSSERVAZIONI PERVENUTE IN FASE
DI CONTRODEDUZIONI PER LA VARIANTE SPECIFICA AL PTCP
ai sensi dell'art. 27 bis, comma 2, della LR 20/2000 e ss.mm.ii**

Numero: FC_023_C

Prot. prov. numero: 33879

Prot. prov. data: 31/03/2014

Proponente: COMUNE DI MELDOLA

Specifica proponente:

Comune: Meldola

Località:

Sintesi del contributo:

In diversi ambiti individuati dal PTCP (art. 17, art. 19 ...) è vietato l'allevamento intensivo "qualora di nuovo impianto".

Data la difficoltà riscontrata in più occasioni nell'interpretare e applicare tale norma, soprattutto nel caso di attivazione/riattivazione allevamenti dismessi o sospesi, si chiede di esplicitare la definizione di "nuovo impianto".

Valutazione istruttoria:

L'istanza di carattere normativo avanzata dal Comune non risulta pertinente al procedimento in essere, ovvero alle casistiche definite dal comma 1 dell'art. 27 bis della L.R. 20/2000 e ss.mm.ii..

Esito della valutazione:

Non accolta

Tavole interessate:

**REGISTRO RISERVE REGIONALI E OSSERVAZIONI PERVENUTE IN FASE
DI CONTRODEDUZIONI PER LA VARIANTE SPECIFICA AL PTCP
ai sensi dell'art. 27 bis, comma 2, della LR 20/2000 e ss.mm.ii**

Numero: FC_023_D

Prot. prov. numero: 33879

Prot. prov. data: 31/03/2014

Proponente: COMUNE DI MELDOLA

Specifica proponente:

Comune: Meldola

Località: Gualdo

Sintesi del contributo:

Richiesta di modifica del tematismo forestale e boschivo di cui alla tavola 3 del PTCP e alla tavola B2 del PSC inserendo un'area boscata come specificato dall'allegato parere del Corpo Forestale dello Stato, relativamente ad un'area distinta al Catasto Terreni del Comune di Meldola nel Foglio 55, mappali 66, 67, 68, 49, 50, 51, 90, 96, 97. Inviata integrazione in data 03/04/2014 (Prot. prov.le n. 35915 del 03/04/2014).

Valutazione istruttoria:

L'istanza avanzata è riferita a particelle la cui consistenza non risponde, sotto il profilo quantitativo, alla definizione di bosco di cui all'art. 2 comma 6 del D. Lgs. 227/2001. Valutato che le stesse fanno parte di un areale vegetazionale più articolato e complesso, si rimanda ad un procedimento organico di variante al PTCP per la verifica di sussistenza dei requisiti necessari all'apposizione del vincolo boschivo. Si ricorda che, come specificato al comma 2bis dell'art. 10 del PTCP, la Tavola 3, che è stata redatta ai sensi delle prescrizioni di massima di polizia forestale di cui alla Delibera del Consiglio Regionale n. 2354 del 1° marzo 1995, non individua tutte le superfici boscate di cui al combinato disposto dell'art. 63 della L.R. 6/2009 e del comma 6 dell'art. 2 del D.Lgs. 227 del 18.5.2001. Nelle procedure di valutazione degli strumenti urbanistici e territoriali e nelle procedure autorizzative di interventi si dovrà pertanto verificare l'eventuale presenza di ulteriori superfici boschive alle quali si applicheranno le disposizioni del presente articolo.

Esito della valutazione:

Non accolta

Tavole interessate:

**REGISTRO RISERVE REGIONALI E OSSERVAZIONI PERVENUTE IN FASE
DI CONTRODEDUZIONI PER LA VARIANTE SPECIFICA AL PTCP
ai sensi dell'art. 27 bis, comma 2, della LR 20/2000 e ss.mm.ii**

Numero: FC_024_A

Prot. prov. numero: 33878

Prot. prov. data: 31/03/2014

Proponente: COMUNE DI FORLI'

Specifica proponente:

Comune: Forlì

Località:

Sintesi del contributo:

Relativamente al vincolo posto dal PTCP su siepi e filari si richiede di:

- a) eliminare il vincolo di tutela laddove siepi e filari, oggetto di tale vincolo, non risultino dalle ortofoto più esistenti in loco;
- b) eliminare comunque il vincolo di tutela su tutte le previsioni insediative del Comune di Forlì, relative al PRG 1988 ed al PRG 2003.

Valutazione istruttoria:

L'osservazione presentata ripropone nei medesimi termini quanto già avanzato con l'istanza acquisita al prot. prov. n. 126014 del 02/10/2013 in sede di contributo istruttorio per la conferenza di pianificazione. Si ribadisce pertanto quanto già valutato e deciso in merito con deliberazione di Giunta Provinciale n. 146884/183 del 19/12/2013.

Esito della valutazione:

Non accolta

Tavole interessate:

**REGISTRO RISERVE REGIONALI E OSSERVAZIONI PERVENUTE IN FASE
DI CONTRODEDUZIONI PER LA VARIANTE SPECIFICA AL PTCP
ai sensi dell'art. 27 bis, comma 2, della LR 20/2000 e ss.mm.ii**

Numero: FC_024_B

Prot. prov. numero: 33878

Prot. prov. data: 31/03/2014

Proponente: COMUNE DI FORLI'

Specifica proponente:

Comune: Forlì

Località:

Sintesi del contributo:

Si segnala l'opportunità, in materia di pianificazione commerciale, di un approfondimento normativo, in relazione agli effettivi "margini di intervento" dei Comuni all'interno dei poli funzionali (art. 66 delle Norme del PTCP).

Si chiede, in particolare di enunciare più chiaramente:

- la possibilità di inserire e/o potenziare funzioni che rafforzino il polo comunque compatibili con quelle già insediate (sia esistenti che di previsione), compreso il potenziamento e/o l'inserimento di medie strutture entro i limiti assegnati alla pianificazione comunale;

- che l'incremento di potenzialità edificatoria non deve superare il 30% di quella già esistente e/o oggetto di titoli abilitativi rilasciati/deliberati in data 14/7/2005 (data di adozione del PTCP); la St (superficie territoriale) e/o Sc (superficie complessiva) di previsione non rientrano nel computo del 30%.

Si segnala altresì l'urgente necessità di ricercare soluzioni incentivanti per la ripresa del Centro commerciale di vicinato "I Portici", che versa in condizioni di progressivo abbandono, apportando ogni conseguente adeguamento ai rispettivi strumenti di pianificazione territoriale ed urbanistica.

Valutazione istruttoria:

L'osservazione presentata ripropone nei medesimi termini quanto già avanzato con l'istanza acquisita al prot. prov. n. 126014 del 02/10/2013 in sede di contributo istruttorio per la conferenza di pianificazione. Si ribadisce pertanto quanto già valutato e deciso in merito con deliberazione di Giunta Provinciale n. 146884/183 del 19/12/2013.

Esito della valutazione:

Non accolta

Tavole interessate:

**REGISTRO RISERVE REGIONALI E OSSERVAZIONI PERVENUTE IN FASE
DI CONTRODEDUZIONI PER LA VARIANTE SPECIFICA AL PTCP
ai sensi dell'art. 27 bis, comma 2, della LR 20/2000 e ss.mm.ii**

Numero: FC_024_C

Prot. prov. numero: 33878

Prot. prov. data: 31/03/2014

Proponente: COMUNE DI FORLI'

Specifica proponente:

Comune: Forlì

Località:

Sintesi del contributo:

In relazione alla richiesta avanzata dalla Società Agricola Co.P.U.A., si propone una rivisitazione dello svincolo della Via Emilia Bis, in prossimità di Villa Selva. Il sito produttivo è sottoposto ormai da lungo tempo ad una forte limitazione nell'ampliamento del fabbricato e nell'utilizzo degli spazi esterni, perché interessato dalle previsioni di svincolo della nuova Via Emilia. Si richiede di valutare in termini positivi le esigenze di sviluppo della società agricola provvedendo ad una riduzione/rivisitazione della tipologia di svincolo o del tracciato come oggi prevista.

Valutazione istruttoria:

La rappresentazione del sistema della viabilità all'interno del PTCP non conforma puntualmente gli innesti. Si rammenta che lo svincolo citato è inserito nel progetto preliminare della variante alla via Emilia, elaborato in comune accordo ed approvato nel 2006 dal Comune di Forlì e da questa Provincia. Pertanto spetta alla pianificazione comunale recepirne puntualmente i contenuti.

Esito della valutazione:

Non accolta

Tavole interessate:

**REGISTRO RISERVE REGIONALI E OSSERVAZIONI PERVENUTE IN FASE
DI CONTRODEDUZIONI PER LA VARIANTE SPECIFICA AL PTCP
ai sensi dell'art. 27 bis, comma 2, della LR 20/2000 e ss.mm.ii**

Numero: FC_024_D

Prot. prov. numero: 33878

Prot. prov. data: 31/03/2014

Proponente: COMUNE DI FORLI'

Specifica proponente:

Comune: Forlì

Località: Forniolo

Sintesi del contributo:

Richiesta di valutare positivamente l'istanza, inoltrata da Massi Franco (vedi Prot. Prov. 55257/2012), per la revisione del corridoio di fattibilità dell'elettrodotto ad alta tensione (132kv) in località Forniolo, al fine di rettificarne il tracciato, il cui asse, interseca l'edificio residenziale del richiedente.

Valutazione istruttoria:

L'osservazione presentata ripropone nei medesimi termini quanto già avanzato con l'istanza acquisita al prot. prov. n. 126014 del 02/10/2013 in sede di contributo istruttorio per la conferenza di pianificazione. Si ribadisce, pertanto, quanto già valutato e deciso in merito con deliberazione di Giunta Provinciale n. 146884/183 del 19/12/2013.

Esito della valutazione:

Non accolta

Tavole interessate:

**REGISTRO RISERVE REGIONALI E OSSERVAZIONI PERVENUTE IN FASE
DI CONTRODEDUZIONI PER LA VARIANTE SPECIFICA AL PTCP
ai sensi dell'art. 27 bis, comma 2, della LR 20/2000 e ss.mm.ii**

Numero: FC_024_E

Prot. prov. numero: 33878

Prot. prov. data: 31/03/2014

Proponente: COMUNE DI FORLI'

Specifica proponente:

Comune: Forlì

Località:

Sintesi del contributo:

Si richiede, in relazione alla possibilità di effettuare aggiustamenti della carta forestale, per applicare una corretta ridelimitazione degli areali a scala maggiore (fino a 1:5000, scala comunale), di valutare la possibilità di assicurare normativamente che anche per tali aggiustamenti sia comunque applicabile la procedura semplificata di cui alla L.R. 15/2013, art. 51, comma 3-ter (aggiornamento della Tavola dei Vincoli).

Valutazione istruttoria:

L'osservazione presentata ripropone nei medesimi termini quanto già avanzato con l'istanza acquisita al prot. prov. n. 126014 del 02/10/2013 in sede di contributo istruttorio per la conferenza di pianificazione. Si ribadisce pertanto quanto già valutato e deciso in merito con deliberazione di Giunta Provinciale n. 146884/183 del 19/12/2013.

Esito della valutazione:

Non accolta

Tavole interessate:

**REGISTRO RISERVE REGIONALI E OSSERVAZIONI PERVENUTE IN FASE
DI CONTRODEDUZIONI PER LA VARIANTE SPECIFICA AL PTCP
ai sensi dell'art. 27 bis, comma 2, della LR 20/2000 e ss.mm.ii**

Numero: FC_025

Prot. prov. numero: 33634

Prot. prov. data: 28/03/2014

Proponente: COMUNE DI SARSINA

Specifica proponente:

Comune: Sarsina

Località: Castel d'Alfero

Sintesi del contributo:

Richiesta di modifica della Carta Forestale (Tav. 3 PTCP e Tav. B2 PSC) in relazione al centro storico di Castel d'Alfero, assoggettato a vincolo boschivo (Art. 10 PTCP - Formazioni boschive del piano basale submontano), mentre da documentazione fotografica allegata si evidenzia l'inesistenza del bosco nell'area urbanizzata di Castel d'Alfero, perimetrata come centro storico.

Valutazione istruttoria:

Dall'aerofotogrammetria denominata "Volo Italia 1994" e dalle successive foto aeree antecedenti al 1999, si rileva che parte dell'area segnalata dall'osservazione non presentava copertura arborea.

Vista l'entità della modifica proposta, a tale rettifica dovrebbe provvedere la strumentazione urbanistica comunale ai sensi dell'art. 8, comma 2, delle Norme del PTCP. Tuttavia, in virtù dell'accordo amministrativo siglato e sottoscritto a dicembre 2013 ai sensi dell'art. 21 della L.R. n. 20/2000 e ss.mm.ii. (in base al quale la presente variante al PTCP assume altresì valore ed effetti di variante al PSC di Sarsina), rilevata l'errata perimetrazione del vincolo forestale-boschivo, si ritiene opportuno rettificare il vincolo nella sola parte priva di copertura arborea, portando a coerenza le due scale di rappresentazione, provinciale e comunale, PTCP-PSC.

Esito della valutazione:

Parzialmente accolta

Tavole interessate:

TAVOLA_3 - Carta forestale e dell'uso dei suoli

TAVOLA_5 - Schema di assetto territoriale

TAVOLA_5A - Zone non idonee alla localizzazione di impianti di smaltimento e recupero di rifiuti

**REGISTRO RISERVE REGIONALI E OSSERVAZIONI PERVENUTE IN FASE
DI CONTRODEDUZIONI PER LA VARIANTE SPECIFICA AL PTCP
ai sensi dell'art. 27 bis, comma 2, della LR 20/2000 e ss.mm.ii**

Numero: FC_026

Prot. prov. numero: 33622

Prot. prov. data: 28/03/2014

Proponente: ANNUNZIATA ALFONSO - ARCHINGEGNO

Specifica proponente: BIRRI - PETRUNGARO

Comune: Predappio

Località: Podere Casa Baldi

Sintesi del contributo:

Richiesta di modifica della Carta Forestale (Tav. 3 PTCP e Tav. B2 PSC) per la cancellazione di parte del retino che identifica il bosco nella proprietà dei signori Birri-Petrungaro sita in Predappio, Podere Casa Baldi, censita al catasto al Foglio 25, Mappale 130, in quanto la parte di corte del fabbricato in cui è rappresentato il bosco, in realtà, è formata da alberi di tipo spontaneo ceduo (Robinia e Acacia), ricadendo nelle zone incolte in prossimità della scarpata stradale.

Valutazione istruttoria:

Dall'aereofotogrammetria denominata "Volo Italia 1994" e dalle successive foto aeree antecedenti al 1999, si rileva che l'area evidenziata non era totalmente priva di copertura arborea. Richiamato il disposto dell'art. 2 del D.Lgs. 18 maggio 2001, n. 227, si specifica che la parte priva di copertura arborea non supera l'estensione dei 2000 mq., pertanto l'area in esame non è escludibile dal vincolo boschivo.

Esito della valutazione:

Non accolta

Tavole interessate:

**REGISTRO RISERVE REGIONALI E OSSERVAZIONI PERVENUTE IN FASE
DI CONTRODEDUZIONI PER LA VARIANTE SPECIFICA AL PTCP
ai sensi dell'art. 27 bis, comma 2, della LR 20/2000 e ss.mm.ii**

Numero: FC_027

Prot. prov. numero: 33507

Prot. prov. data: 28/03/2014

Proponente: ANNUNZIATA ALFONSO - ARCHINGEGNO

Specifica proponente: CICOGNANI

Comune: Predappio

Località: Podere Dolcina

Sintesi del contributo:

Richiesta di modifica della Carta Forestale (Tav. 3 PTCP e Tav. B2 PSC) per la cancellazione di parte del retino che identifica il bosco nella proprietà dei signori Cicognani sita in Predappio, Podere Dolcina, censita al catasto al Foglio 103, Mappale 42, in quanto nella corte del fabbricato il bosco non è mai esistito.

Valutazione istruttoria:

Dall'aerofotogrammetria denominata "Volo Italia 1994" e dalle successive foto aeree antecedenti al 1999, si rileva che l'area evidenziata presentava copertura arborea; pertanto non è escludibile dal vincolo boschivo.

Esito della valutazione:

Non accolta

Tavole interessate:

**REGISTRO RISERVE REGIONALI E OSSERVAZIONI PERVENUTE IN FASE
DI CONTRODEDUZIONI PER LA VARIANTE SPECIFICA AL PTCP
ai sensi dell'art. 27 bis, comma 2, della LR 20/2000 e ss.mm.ii**

Numero: FC_028

Prot. prov. numero: 33484

Prot. prov. data: 28/03/2014

Proponente: PRATINI PAOLA

Specifica proponente:

Comune: Predappio

Località: San Cassiano

Sintesi del contributo:

1) Si segnala che i fabbricati censiti al Catasto del Comune di Predappio al Foglio 38, Mappali 1178 e 1176 risultano al di fuori del perimetro del territorio urbanizzato nella tavola C del PSC, diversamente da quanto previsto invece nella tavola P1.1 del RUE.

2) Richiesta di modifica della Carta Forestale (Tav. 3 PTCP e Tav. B2 PSC) relativamente alle particelle catastali sopra citate, in quanto la perimetrazione del vincolo boschivo non corrisponde alla situazione reale, risultando addirittura posto anche sopra all'area di sedime dei fabbricati in oggetto.

Valutazione istruttoria:

1) Il RUE non può modificare il perimetro del TU definito dal PSC e qualunque modifica che esso proponga in contrasto con il Piano Strutturale è inefficace. Quanto richiesto non è pertanto accoglibile.

2) Dall'aereofotogrammetria denominata "Volo Italia 1994" e dalle successive foto aeree antecedenti al 1999, si rileva che parte dell'area segnalata dall'osservazione non presentava copertura arborea. Vista l'entità della modifica proposta, a tale rettifica dovrebbe provvedere la strumentazione urbanistica comunale ai sensi dell'art. 8, comma 2, delle Norme del PTCP. Tuttavia, in virtù dell'accordo amministrativo siglato e sottoscritto a dicembre 2013 ai sensi dell'art. 21 della L.R. n. 20/2000 e ss.mm.ii. (in base al quale la presente variante al PTCP assume altresì valore ed effetti di variante al PSC di Predappio), rilevata l'errata perimetrazione del vincolo forestale-boschivo, si ritiene opportuno rettificare il vincolo nella zona priva di copertura arborea, portando a coerenza le due scale di rappresentazione, provinciale e comunale, PTCP-PSC

Esito della valutazione:

Parzialmente accolta

Tavole interessate:

TAVOLA_3 - Carta forestale e dell'uso dei suoli

TAVOLA_5 - Schema di assetto territoriale

TAVOLA_5A - Zone non idonee alla localizzazione di impianti di smaltimento e recupero di rifiuti

**REGISTRO RISERVE REGIONALI E OSSERVAZIONI PERVENUTE IN FASE
DI CONTRODEDUZIONI PER LA VARIANTE SPECIFICA AL PTCP
ai sensi dell'art. 27 bis, comma 2, della LR 20/2000 e ss.mm.ii**

Numero: FC_029

Prot. prov. numero: 33473

Prot. prov. data: 29/03/2014

Proponente: SALIMBENI GABRIELE

Specifica proponente:

Comune: Meldola

Località: La Gualchiera

Sintesi del contributo:

Richiesta di modifica della Carta Forestale (Tav. 3 PTCP e Tav. B2 PSC) relativamente ad alcune porzioni di un'area produttiva denominata "La Gualchiera", ubicata al confine con il Comune di Forlì, sulla sponda destra del rio Para, per l'eliminazione/aggiornamento del vincolo boschivo.

Valutazione istruttoria:

Dall'aerofotogrammetria denominata "Volo Italia 1994" e dalle successive foto aeree antecedenti al 1999, si rileva che parte dell'area segnalata dall'osservazione non presentava copertura arborea.

Vista l'entità della modifica proposta, a tale rettifica dovrebbe provvedere la strumentazione urbanistica comunale ai sensi dell'art. 8, comma 2, delle Norme del PTCP. Tuttavia, in virtù dell'accordo amministrativo siglato e sottoscritto a dicembre 2013 ai sensi dell'art. 21 della L.R. n. 20/2000 e ss.mm.ii. (in base al quale la presente variante al PTCP assume altresì valore ed effetti di variante al PSC di Meldola), rilevata l'errata perimetrazione del vincolo forestale-boschivo, si ritiene opportuno rettificare il vincolo nella zona priva di copertura arborea, portando a coerenza le due scale di rappresentazione, provinciale e comunale, PTCP-PSC. Si provvede, con l'occasione, a ridefinire più esattamente anche la perimetrazione nella parte est e ovest, pur non direttamente interessate dalla richiesta in oggetto.

Esito della valutazione:

Parzialmente accolta

Tavole interessate:

TAVOLA_3 - Carta forestale e dell'uso dei suoli

TAVOLA_5 - Schema di assetto territoriale

TAVOLA_5A - Zone non idonee alla localizzazione di impianti di smaltimento e recupero di rifiuti

**REGISTRO RISERVE REGIONALI E OSSERVAZIONI PERVENUTE IN FASE
DI CONTRODEDUZIONI PER LA VARIANTE SPECIFICA AL PTCP
ai sensi dell'art. 27 bis, comma 2, della LR 20/2000 e ss.mm.ii**

Numero: FC_030

Prot. prov. numero: 33471

Prot. prov. data: 28/03/2014

Proponente: MUGNAI IVAN

Specifica proponente:

Comune: Predappio

Località: Monte Mirabello

Sintesi del contributo:

Richiesta di modifica della Carta Forestale (Tav. 3 PTCP e Tav. B2 PSC) relativamente ad un'area distinta al Catasto del Comune di Predappio al Foglio 46, Mappale 114, in quanto la perimetrazione del vincolo boschivo non corrisponde alla situazione vera e reale, risultando addirittura posto anche sopra all'area di sedime dei fabbricati in oggetto.

Valutazione istruttoria:

Dall'aerofotogrammetria denominata "Volo Italia 1994" e dalle successive foto aeree antecedenti al 1999, si rileva che l'area evidenziata non era totalmente priva di copertura arborea. Richiamato il disposto dell'art. 2 del D.Lgs. 18 maggio 2001, n. 227, e verificato che la parte priva di copertura arborea non supera l'estensione dei 2000 mq., non è escludibile dal vincolo boschivo.

Esito della valutazione:

Non accolta

Tavole interessate:

**REGISTRO RISERVE REGIONALI E OSSERVAZIONI PERVENUTE IN FASE
DI CONTRODEDUZIONI PER LA VARIANTE SPECIFICA AL PTCP
ai sensi dell'art. 27 bis, comma 2, della LR 20/2000 e ss.mm.ii**

Numero: FC_031

Prot. prov. numero: 33149

Prot. prov. data: 27/03/2014

Proponente: ROBERTO AGOSTINI

Specifica proponente: CAMPRINCOLI PIETRO

Comune: Predappio

Località: Podere Cà Monte - Porcentico

Sintesi del contributo:

Richiesta di modifica della Carta Forestale (Tav. 3 PTCP e Tav. B2 PSC) relativamente a una porzione di area distinta al Catasto del Comune di Predappio al Foglio 94, Mappali 66, 69, 70, 75, 76, 77, 78, 79, 80, 81, 84, 85, 117, 118, 152, 153, 154, 155, 156, 157, 158, 160, 161, 162, 165, 166, 197, 212, oltre alla particella 159 censita al catasto fabbricati in quanto sede di capannoni avicoli. La perimetrazione del vincolo boschivo non risulta coerente con lo stato reale, attraversando l'azienda e i fabbricati.

Si chiede inoltre di modificare la Tavola 5 del PTCP in quanto la delimitazione dell'area di valore naturale ed ambientale in essa rappresentata attraversa l'azienda dell'osservante in modo incoerente rispetto alla situazione reale.

Valutazione istruttoria:

Vista l'entità della modifica proposta relativa alla Tavola 3, a tale rettifica dovrebbe provvedere la strumentazione urbanistica comunale ai sensi dell'art. 8, comma 2, delle Norme del PTCP. Tuttavia, in virtù dell'accordo amministrativo siglato e sottoscritto a dicembre 2013 ai sensi dell'art. 21 della L.R. n. 20/2000 e ss.mm.ii. (in base al quale la presente variante al PTCP assume altresì valore ed effetti di variante al PSC di Predappio), rilevata l'errata perimetrazione del vincolo forestale-boschivo, si ritiene opportuno accogliere la proposta di modifica, rettificando e portando a coerenza le due scale di rappresentazione, provinciale e comunale, PTCP-PSC. Rilevato tuttavia che nell'osservazione tale area viene identificata con riferimento a delle particelle catastali, mentre la ridefinizione di un'area boschiva deve necessariamente attestarsi alla sua reale consistenza, si ritiene che la richiesta avanzata sia parzialmente accoglibile.

Verificato che nel caso in esame la delimitazione dell'area di valore naturale ed ambientale derivava unicamente dalla presenza del sistema forestale e boschivo, la rettifica di tale sistema, in accoglimento della presente osservazione, determina anche automatica rettifica alla delimitazione delle suddette Aree di valore naturale ed ambientale rappresentate nella Tavola 5 del PTCP.

Esito della valutazione:

Parzialmente accolta

Tavole interessate:

TAVOLA_3 - Carta forestale e dell'uso dei suoli

TAVOLA_5 - Schema di assetto territoriale

TAVOLA_5A - Zone non idonee alla localizzazione di impianti di smaltimento e recupero di rifiuti

**REGISTRO RISERVE REGIONALI E OSSERVAZIONI PERVENUTE IN FASE
DI CONTRODEDUZIONI PER LA VARIANTE SPECIFICA AL PTCP
ai sensi dell'art. 27 bis, comma 2, della LR 20/2000 e ss.mm.ii**

Numero: FC_032

Prot. prov. numero: 32367

Prot. prov. data: 26/03/2014

Proponente: STUDIO BBR

Specifica proponente:

Comune: Mercato Saraceno

Località: Nuvoletto di Linaro

Sintesi del contributo:

Richiesta di modifica della Carta Forestale (Tav. 3 PTCP e Tav. B2 PSC) relativamente ad un'area distinta al Catasto del Comune di Mercato Saraceno al Foglio 54, Mappali 154, 150, 156, 149, 148, 158 e altre, e al Foglio 55, Mappali 15, 57, 49, 53, 184, 17, in quanto la perimetrazione del vincolo boschivo non corrisponde alla reale situazione dei luoghi, occupati da una vera e propria borgata con diverse abitazioni e da una strada vicinale ad uso pubblico esistenti da oltre un secolo.

Valutazione istruttoria:

Dall'aereofotogrammetria denominata "Volo Italia 1994" e dalle successive foto aeree antecedenti al 1999, si rileva che l'area evidenziata non era totalmente priva di copertura arborea. Richiamato il disposto dell'art. 2 del D.Lgs. 18 maggio 2001, n. 227, e verificato che la parte priva di copertura arborea non supera l'estensione dei 2000 mq, non è escludibile dal vincolo boschivo.

Esito della valutazione:

Non accolta

Tavole interessate:

**REGISTRO RISERVE REGIONALI E OSSERVAZIONI PERVENUTE IN FASE
DI CONTRODEDUZIONI PER LA VARIANTE SPECIFICA AL PTCP
ai sensi dell'art. 27 bis, comma 2, della LR 20/2000 e ss.mm.ii**

Numero: FC_033

Prot. prov. numero: 34138

Prot. prov. data: 31/03/2014

Proponente: BEONI AGOSTINO

Specifica proponente:

Comune: Bagno di Romagna

Località: Marcolisi

Sintesi del contributo:

Richiesta di ripermetrazione dell'area in dissesto, di cui alla Tav. 4 PTCP, in località Marcolisi, identificata al Catasto Terreni del Comune di Bagno di Romagna al Foglio 96, Mappali 981, 983.

Valutazione istruttoria:

Non si ritiene di poter condividere la valutazione proposta in relazione geologica per la parte più prossima all'abitato di Marcolisi, in quanto la stratigrafia e i risultati delle prove sono compatibili con l'attuale perimetrazione e classificazione.

Si ritiene invece accoglibile la proposta di classificazione a frana quiescente (da frana attiva) per il dissesto che ha interessato l'abitato di Tre Case.

Esito della valutazione:

Parzialmente accolta

Tavole interessate:

**REGISTRO RISERVE REGIONALI E OSSERVAZIONI PERVENUTE IN FASE
DI CONTRODEDUZIONI PER LA VARIANTE SPECIFICA AL PTCP
ai sensi dell'art. 27 bis, comma 2, della LR 20/2000 e ss.mm.ii**

Numero: FC_034

Prot. prov. numero: 33872

Prot. prov. data: 31/03/2014

Proponente: CEISA SPA - CABE SRL

Specifica proponente:

Comune: Borghi

Località: Ripa Calbana - Masrola

Sintesi del contributo:

Richiesta di parziale ripermetrazione di un'area in dissesto, classificata come "corpi di frana privi di periodicità stagionale", di cui alla Tav. 4 PTCP, in località Ripa Calbana - Masrola.

Valutazione istruttoria:

Viene accolta la perimetrazione proposta, sulla base dei maggiori dettagli forniti in integrazione alla precedente relazione geologica, in particolare relativi ai ritrovamenti archeologici documentati effettuati nell'area.

Esito della valutazione:

Accolta

Tavole interessate:

**REGISTRO RISERVE REGIONALI E OSSERVAZIONI PERVENUTE IN FASE
DI CONTRODEDUZIONI PER LA VARIANTE SPECIFICA AL PTCP
ai sensi dell'art. 27 bis, comma 2, della LR 20/2000 e ss.mm.ii**

Numero: FC_035

Prot. prov. numero: 33647

Prot. prov. data: 28/03/2014

Proponente: PRETOLANI FRANCESCO

Specifica proponente:

Comune: Meldola

Località: Olmo-Vizzana

Sintesi del contributo:

Richiesta di modifica all'innesto della nuova strada provinciale di progetto con l'attuale strada statale 310 del Bidente, coinvolgendo ed utilizzando nel disegno del tracciato stradale la rotonda di progetto che è presente sull'attuale cartografia del RUE, trasformandola in uno snodo per tutte le viabilità future dell'area.

Rif. Osservazione n. FC_023_A del Comune di Meldola.

Valutazione istruttoria:

Ritenendo che in fase attuativa sarà necessario valutare la puntuale definizione dell'innesto, sarà proprio compito del POC verificare e conformare l'esatta geometria dell'intersezione. La modifica proposta non è pertanto accoglibile in quanto non pertinente al procedimento in essere.

Esito della valutazione:

Non accolta

Tavole interessate:

**REGISTRO RISERVE REGIONALI E OSSERVAZIONI PERVENUTE IN FASE
DI CONTRODEDUZIONI PER LA VARIANTE SPECIFICA AL PTCP
ai sensi dell'art. 27 bis, comma 2, della LR 20/2000 e ss.mm.ii**

Numero: FC_036
Prot. prov. numero: 33577
Prot. prov. data: 28/03/2014

Proponente: GUIDI MARCO
Specifica proponente:
Comune: Borghi
Località: Capoluogo

Sintesi del contributo:

Istanza inviata anche dal Comune di Borghi con prot. prov.le n. 37405 del 08/04/2014.

Dopo aver richiamato diversi procedimenti urbanistici ormai conclusi (relativi al PRG di Borghi ed al PTCP), già oggetto di ricorsi al TARER, in merito alla realizzazione di un parcheggio in Via Roma, si osserva che con la presente variante al P.T.C.P.:

- è stato individuato il percorso storico denominato "Cammino di San Vicinio" che interessa anche Via F.lli Cervi, ubicata sul margine superiore di una scarpata formatasi in seguito alla riattivazione di una frana attiva;
- l'aggiornamento cartografico relativo al suddetto "Cammino di San Vicinio" è fittizio, in quanto in realtà si vuole modificare il verde privato del sig. Guidi in parcheggio pluripiano di Via Roma, senza progetto e senza procedimento espropriativo per delegittimare il sig. Guidi stesso;
- l'aggiornamento cartografico del suddetto cammino non è in realtà possibile, non essendo individuato né nel PTPR né nel PTCP ed essendo ubicato sul territorio di tre diverse province (Forlì - Cesena - Rimini ed Arezzo); si ritiene che con tale variante in realtà si voglia nascondere la volontà di approvare in variante al PTCP/PSC, con accordo di programma ex art. 15 L. 241/90, senza progetto e senza procedimento espropriativo, un parcheggio pluripiano in Via Roma.

Si chiede quindi di dichiarare la nullità della delibera di adozione della presente variante e di tutti gli atti connessi, riattivando contestualmente il PRG di Borghi approvato con del. GR. 3538 del 31/07/86.

Valutazione istruttoria:

Come specificato nella Relazione della presente variante, l'individuazione cartografica del Cammino di San Vicinio non costituisce una proposta progettuale, ma ha unicamente valore di approfondimento condiviso del quadro conoscitivo del Piano. Per tale ragione, la suddetta individuazione non ha alcuna ricaduta di natura insediativa. Si rileva inoltre che il suddetto percorso non interessa Via Roma.

Esito della valutazione:

Non accolta

Tavole interessate:

**REGISTRO RISERVE REGIONALI E OSSERVAZIONI PERVENUTE IN FASE
DI CONTRODEDUZIONI PER LA VARIANTE SPECIFICA AL PTCP
ai sensi dell'art. 27 bis, comma 2, della LR 20/2000 e ss.mm.ii**

Numero: FC_037

Prot. prov. numero: 32797

Prot. prov. data: 27/03/2014

Proponente: COMUNE DI CESENA

Specifica proponente:

Comune: Cesena

Località: Settecrociari - Capocolle

Sintesi del contributo:

Relativamente al limite collinare di cui all'art. 9 del PTCP si riscontrano anomalie cartografiche che comportano difficoltà di applicazione pratica sul territorio, in particolare ad ovest del fiume Savio, tra la frazione di San Vittore ed il confine con Bertinoro (Capocolle). Si richiede la modifica cartografica del limite del sistema collinare al fine di far coincidere la delimitazione con elementi fisici del territorio (art. 8 del PTPR e PTCP), in particolare facendolo coincidere con il tracciato della strada provinciale SP51 Diegaro-S. Vittore tra la frazione di Settecrociari e la via Emilia e con quello della SS9 Emilia tra la rotonda di Diegaro e il territorio di Bertinoro.

Valutazione istruttoria:

Una rivisitazione completa del limite morfologico pianura-collina deve essere condotta all'interno di un procedimento ordinario di variante al PTCP, che rivaluti gli stessi criteri attraverso i quali detto limite è stato rappresentato.

Esito della valutazione:

Non accolta

Tavole interessate:

**REGISTRO RISERVE REGIONALI E OSSERVAZIONI PERVENUTE IN FASE
DI CONTRODEDUZIONI PER LA VARIANTE SPECIFICA AL PTCP
ai sensi dell'art. 27 bis, comma 2, della LR 20/2000 e ss.mm.ii**

Numero: FC_038_A

Prot. prov. numero: 32758

Prot. prov. data: 27/03/2014

Proponente: BARONIO GUSTAVO

Specifica proponente:

Comune: Sogliano al Rubicone

Località:

Sintesi del contributo:

Richiesta di modifica della Carta Forestale (Tav. 3 PTCP) relativamente ad un'area distinta al Catasto del Comune di Sogliano al Rubicone al Foglio 81, Mappali 89, 90 e altri limitrofi, in quanto costituita da una radura con prato spontaneo e alberi da frutto.

Valutazione istruttoria:

Dall'aerofotogrammetria denominata "Volo Italia 1994" e dalle successive foto aeree antecedenti al 1999, si rileva che l'area evidenziata presentava copertura arborea. Poiché la documentazione presentata non consente di poter affermare che tale copertura non abbia le caratteristiche di bosco definite dal D.Lgs. 227/2001, si ritiene che l'osservazione non sia accoglibile.

Esito della valutazione:

Non accolta

Tavole interessate:

**REGISTRO RISERVE REGIONALI E OSSERVAZIONI PERVENUTE IN FASE
DI CONTRODEDUZIONI PER LA VARIANTE SPECIFICA AL PTCP
ai sensi dell'art. 27 bis, comma 2, della LR 20/2000 e ss.mm.ii**

Numero: FC_038_B

Prot. prov. numero: 32758

Prot. prov. data: 27/03/2014

Proponente: BARONIO GUSTAVO

Specifica proponente:

Comune: Sogliano al Rubicone

Località:

Sintesi del contributo:

Richiesta di modifica della Carta Forestale (Tav. 3 PTCP) relativamente ad un'area distinta al Catasto del Comune di Sogliano al Rubicone al Foglio 81, Mappali 114, 115, 116, 117, 126, 127, 128, 140, 141 e altri limitrofi, in quanto trattasi di un prato pascolo.

Valutazione istruttoria:

Dall'aerofotogrammetria denominata "Volo Italia 1994" e dalle successive foto aeree antecedenti al 1999, si rileva che l'area evidenziata non era totalmente priva di copertura arborea.

Si riscontra tuttavia un'errata perimetrazione del vincolo forestale-boschivo, che si ritiene opportuno rettificare - nonostante la consistenza della modifica afferisca alla strumentazione urbanistica comunale ai sensi dell'art. 8, comma 2, delle Norme del PTCP. - in virtù dell'accordo amministrativo siglato e sottoscritto a dicembre 2013 ai sensi dell'art. 21 della L.R. n. 20/2000 e ss.mm.ii. (in base al quale la presente variante al PTCP assume altresì valore ed effetti di variante al PSC di Sogliano al Rubicone).

Esito della valutazione:

Parzialmente accolta

Tavole interessate:

TAVOLA_3 - Carta forestale e dell'uso dei suoli

TAVOLA_5 - Schema di assetto territoriale

TAVOLA_5A - Zone non idonee alla localizzazione di impianti di smaltimento e recupero di rifiuti

**REGISTRO RISERVE REGIONALI E OSSERVAZIONI PERVENUTE IN FASE
DI CONTRODEDUZIONI PER LA VARIANTE SPECIFICA AL PTCP
ai sensi dell'art. 27 bis, comma 2, della LR 20/2000 e ss.mm.ii**

Numero: FC_038_C

Prot. prov. numero: 32758

Prot. prov. data: 27/03/2014

Proponente: BARONIO GUSTAVO

Specifica proponente:

Comune: Sogliano al Rubicone

Località:

Sintesi del contributo:

Richiesta di modifica della Carta Forestale (Tav. 3 PTCP) relativamente ad un'area distinta al Catasto del Comune di Sogliano al Rubicone al Foglio 81, Mappali 44, 45, 46, 47, al Foglio 64, Mappali 59 e 115 e al Foglio 65, Mappale 133.

Valutazione istruttoria:

Dall'aerofotogrammetria denominata "Volo Italia 1994" e dalle successive foto aeree antecedenti al 1999, si rileva che l'area evidenziata non era totalmente priva di copertura arborea.

Si riscontra tuttavia un'errata perimetrazione del vincolo forestale-boschivo, che si ritiene opportuno rettificare - nonostante la consistenza della modifica afferisca alla strumentazione urbanistica comunale ai sensi dell'art. 8, comma 2, delle Norme del PTCP. - in virtù dell'accordo amministrativo siglato e sottoscritto a dicembre 2013 ai sensi dell'art. 21 della L.R. n. 20/2000 e ss.mm.ii. (in base al quale la presente variante al PTCP assume altresì valore ed effetti di variante al PSC di Sogliano al Rubicone).

Esito della valutazione:

Parzialmente accolta

Tavole interessate:

TAVOLA_3 - Carta forestale e dell'uso dei suoli

TAVOLA_5 - Schema di assetto territoriale

TAVOLA_5A - Zone non idonee alla localizzazione di impianti di smaltimento e recupero di rifiuti

**REGISTRO RISERVE REGIONALI E OSSERVAZIONI PERVENUTE IN FASE
DI CONTRODEDUZIONI PER LA VARIANTE SPECIFICA AL PTCP
ai sensi dell'art. 27 bis, comma 2, della LR 20/2000 e ss.mm.ii**

Numero: FC_038_D

Prot. prov. numero: 32758

Prot. prov. data: 27/03/2014

Proponente: BARONIO GUSTAVO

Specifica proponente:

Comune: Sogliano al Rubicone

Località:

Sintesi del contributo:

Richiesta di modifica della Carta Forestale (Tav. 3 PTCP) relativamente ad un'area distinta al Catasto del Comune di Sogliano al Rubicone al Foglio 65, Mappali 372, 374, 378, 243, 244, 246, 264, 265, 266 e altri limitrofi, in quanto erroneamente identificata come bosco e non come pascolo.

Valutazione istruttoria:

Dall'aerofotogrammetria denominata "Volo Italia 1994" e dalle successive foto aeree antecedenti al 1999, si rileva che l'area evidenziata non era totalmente priva di copertura arborea.

Si riscontra tuttavia un'errata perimetrazione del vincolo forestale-boschivo, che si ritiene opportuno rettificare - nonostante la consistenza della modifica afferisca alla strumentazione urbanistica comunale ai sensi dell'art. 8, comma 2, delle Norme del PTCP. - in virtù dell'accordo amministrativo siglato e sottoscritto a dicembre 2013 ai sensi dell'art. 21 della L.R. n. 20/2000 e ss.mm.ii. (in base al quale la presente variante al PTCP assume altresì valore ed effetti di variante al PSC di Sogliano al Rubicone).

Esito della valutazione:

Parzialmente accolta

Tavole interessate:

TAVOLA_3 - Carta forestale e dell'uso dei suoli

TAVOLA_5 - Schema di assetto territoriale

TAVOLA_5A - Zone non idonee alla localizzazione di impianti di smaltimento e recupero di rifiuti

**REGISTRO RISERVE REGIONALI E OSSERVAZIONI PERVENUTE IN FASE
DI CONTRODEDUZIONI PER LA VARIANTE SPECIFICA AL PTCP
ai sensi dell'art. 27 bis, comma 2, della LR 20/2000 e ss.mm.ii**

Numero: FC_038_E

Prot. prov. numero: 32758

Prot. prov. data: 27/03/2014

Proponente: BARONIO GUSTAVO

Specifica proponente:

Comune: Sogliano al Rubicone

Località:

Sintesi del contributo:

Richiesta di modifica della Carta Forestale (Tav. 3 PTCP) relativamente ad un'area distinta al Catasto del Comune di Sogliano al Rubicone al Foglio 65, Mappali 44, 59, 60, 143, 166 e altri limitrofi, in quanto erroneamente identificata come bosco e non come seminativo, pascolo e frutteto (mappale 166).

Valutazione istruttoria:

Dall'aerofotogrammetria denominata "Volo Italia 1994" e dalle successive foto aeree antecedenti al 1999, si rileva che parte delle aree segnalate dall'osservazione non presentava copertura arborea.

Richiamato il disposto dell'art. 2 del D.Lgs. 18 maggio 2001, n. 227, e verificato che le aree prive di copertura arborea superano singolarmente l'estensione dei 2000 mq., si ritiene che le stesse siano escludibili dal vincolo forestale boschivo.

Esito della valutazione:

Parzialmente accolta

Tavole interessate:

TAVOLA_3 - Carta forestale e dell'uso dei suoli

TAVOLA_5 - Schema di assetto territoriale

TAVOLA_5A - Zone non idonee alla localizzazione di impianti di smaltimento e recupero di rifiuti

**REGISTRO RISERVE REGIONALI E OSSERVAZIONI PERVENUTE IN FASE
DI CONTRODEDUZIONI PER LA VARIANTE SPECIFICA AL PTCP
ai sensi dell'art. 27 bis, comma 2, della LR 20/2000 e ss.mm.ii**

Numero: FC_038_F

Prot. prov. numero: 32758

Prot. prov. data: 27/03/2014

Proponente: BARONIO GUSTAVO

Specifica proponente:

Comune: Sogliano al Rubicone

Località:

Sintesi del contributo:

Richiesta di modifica della Carta Forestale (Tav. 3 PTCP) relativamente ad un'area distinta al Catasto del Comune di Sogliano al Rubicone al Foglio 65, Mappali 192, 194, 197, 198, 216, 215, 218, 220, 222, 240 e altri limitrofi, in quanto erroneamente identificata come bosco e non come seminativo e pascolo.

Valutazione istruttoria:

Dall'aerofotogrammetria denominata "Volo Italia 1994" e dalle successive foto aeree antecedenti al 1999, si rileva che l'area evidenziata non era totalmente priva di copertura arborea.

Si riscontra tuttavia un'errata perimetrazione del vincolo forestale-boschivo, che si ritiene opportuno rettificare - nonostante la consistenza della modifica afferisca alla strumentazione urbanistica comunale ai sensi dell'art. 8, comma 2, delle Norme del PTCP. - in virtù dell'accordo amministrativo siglato e sottoscritto a dicembre 2013 ai sensi dell'art. 21 della L.R. n. 20/2000 e ss.mm.ii. (in base al quale la presente variante al PTCP assume altresì valore ed effetti di variante al PSC di Sogliano al Rubicone).

Esito della valutazione:

Parzialmente accolta

Tavole interessate:

TAVOLA_3 - Carta forestale e dell'uso dei suoli

TAVOLA_5 - Schema di assetto territoriale

TAVOLA_5A - Zone non idonee alla localizzazione di impianti di smaltimento e recupero di rifiuti

**REGISTRO RISERVE REGIONALI E OSSERVAZIONI PERVENUTE IN FASE
DI CONTRODEDUZIONI PER LA VARIANTE SPECIFICA AL PTCP
ai sensi dell'art. 27 bis, comma 2, della LR 20/2000 e ss.mm.ii**

Numero: FC_038_G

Prot. prov. numero: 32758

Prot. prov. data: 27/03/2014

Proponente: BARONIO GUSTAVO

Specifica proponente:

Comune: Sogliano al Rubicone

Località:

Sintesi del contributo:

Richiesta di modifica della Carta Forestale (Tav. 3 PTCP) relativamente ad un'area distinta al Catasto del Comune di Sogliano al Rubicone al Foglio 66, Mappali 457, 156, 118, 119, 285, 286 e altri limitrofi, in quanto erroneamente identificata come bosco e non come seminativo e pascolo.

Valutazione istruttoria:

Dall'aerofotogrammetria denominata "Volo Italia 1994" e dalle successive foto aeree antecedenti al 1999, si rileva che l'area evidenziata non era totalmente priva di copertura arborea.

Si riscontra tuttavia un'errata perimetrazione del vincolo forestale-boschivo, che si ritiene opportuno rettificare - nonostante la consistenza della modifica afferisca alla strumentazione urbanistica comunale ai sensi dell'art. 8, comma 2, delle Norme del PTCP. - in virtù dell'accordo amministrativo siglato e sottoscritto a dicembre 2013 ai sensi dell'art. 21 della L.R. n. 20/2000 e ss.mm.ii. (in base al quale la presente variante al PTCP assume altresì valore ed effetti di variante al PSC di Sogliano al Rubicone).

Esito della valutazione:

Parzialmente accolta

Tavole interessate:

TAVOLA_3 - Carta forestale e dell'uso dei suoli

TAVOLA_5 - Schema di assetto territoriale

TAVOLA_5A - Zone non idonee alla localizzazione di impianti di smaltimento e recupero di rifiuti

**REGISTRO RISERVE REGIONALI E OSSERVAZIONI PERVENUTE IN FASE
DI CONTRODEDUZIONI PER LA VARIANTE SPECIFICA AL PTCP
ai sensi dell'art. 27 bis, comma 2, della LR 20/2000 e ss.mm.ii**

Numero: FC_038_H

Prot. prov. numero: 32758

Prot. prov. data: 27/03/2014

Proponente: BARONIO GUSTAVO

Specifica proponente:

Comune: Sogliano al Rubicone

Località:

Sintesi del contributo:

Richiesta di modifica della Carta Forestale (Tav. 3 PTCP) relativamente ad un'area distinta al Catasto del Comune di Sogliano al Rubicone al Foglio 83, Mappali 72, 74, 78 e altri limitrofi, in quanto erroneamente identificata come bosco e non come seminativo e pascolo.

Valutazione istruttoria:

Dall'aerofotogrammetria denominata "Volo Italia 1994" e dalle successive foto aeree antecedenti al 1999, si rileva che parte dell'area segnalata dall'osservazione non presentava copertura arborea.

Richiamato inoltre il disposto dell'art. 2 del D.Lgs. 18 maggio 2001, n. 227, e verificato che l'area priva di copertura arborea supera l'estensione dei 2000 mq., si ritiene che la stessa sia escludibile dal vincolo forestale boschivo.

Esito della valutazione:

Parzialmente accolta

Tavole interessate:

TAVOLA_3 - Carta forestale e dell'uso dei suoli

TAVOLA_5 - Schema di assetto territoriale

TAVOLA_5A - Zone non idonee alla localizzazione di impianti di smaltimento e recupero di rifiuti

**REGISTRO RISERVE REGIONALI E OSSERVAZIONI PERVENUTE IN FASE
DI CONTRODEDUZIONI PER LA VARIANTE SPECIFICA AL PTCP
ai sensi dell'art. 27 bis, comma 2, della LR 20/2000 e ss.mm.ii**

Numero: FC_039

Prot. prov. numero: 32753

Prot. prov. data: 27/03/2014

Proponente: BARONIO GUSTAVO

Specifica proponente:

Comune: Sogliano al Rubicone

Località: Rontagnano - Cà di Luchino

Sintesi del contributo:

Richiesta di modifica della Carta del dissesto (Tav. 4 PTCP) relativamente a terreni distinti al Catasto del Comune di Sogliano al Rubicone al Foglio 64, Mappali vari, al Foglio 55, 56, 57, Mappali vari, rispettivamente a Ovest e a Est della SP11. Per quanto riguarda gli ambiti di erosione calanchiva le aree interessate sono distinte catastalmente al Foglio 66, 82 e 83. L'osservazione riguarda la trasformazione di 21 frane attive in quiescenti e l'inserimento di 5 nuove frane attive.

Valutazione istruttoria:

Le proposte sono corredate esclusivamente di generali osservazioni di campagna per gli elementi di maggiori dimensioni, senza analisi di foto aeree o indagini specifiche. Sulla base di sopralluoghi congiunti (Provincia, Servizio Geologico regionale, Servizio Tecnico di Bacino, Autorità di Bacino) e di osservazioni di sequenze di foto aeree, si sono condivise solo alcune delle proposte effettuate, fra le quali i 5 nuovi elementi attivi.

Esito della valutazione:

Parzialmente accolta

Tavole interessate:

**REGISTRO RISERVE REGIONALI E OSSERVAZIONI PERVENUTE IN FASE
DI CONTRODEDUZIONI PER LA VARIANTE SPECIFICA AL PTCP
ai sensi dell'art. 27 bis, comma 2, della LR 20/2000 e ss.mm.ii**

Numero: FC_040_A

Prot. prov. numero: 35410

Prot. prov. data: 02/04/2014

Proponente: UNIONE DI COMUNI DELLA ROMAGNA FORLIVESE - UNIONE MONTANA

Specifica proponente:

Comune: Predappio

Località: Fiumana

Sintesi del contributo:

Si richiede di inserire la nuova tangenziale di Fiumana (SP n. 3 del Rabbi) così come è stata realizzata, con i relativi svincoli di accesso e uscita dalla vecchia provinciale, e le rispettive fasce di rispetto.

Osservazione inviata con posta ordinaria (Prot. 34541 del 01/04/2014) e con posta elettronica certificata (Prot. 35410 del 02/04/2014).

Valutazione istruttoria:

L'osservazione presentata ripropone nei medesimi termini quanto già avanzato con l'istanza acquisita al prot. prov. n. 128553 del 10/10/2013 in sede di contributo istruttorio per la conferenza di pianificazione. Si ribadisce pertanto quanto già valutato e deciso in merito con deliberazione di Giunta Provinciale n. 146884/183 del 19/12/2013.

Esito della valutazione:

Non accolta

Tavole interessate:

**REGISTRO RISERVE REGIONALI E OSSERVAZIONI PERVENUTE IN FASE
DI CONTRODEDUZIONI PER LA VARIANTE SPECIFICA AL PTCP
ai sensi dell'art. 27 bis, comma 2, della LR 20/2000 e ss.mm.ii**

Numero: FC_040_B

Prot. prov. numero: 35410

Prot. prov. data: 02/04/2014

Proponente: UNIONE DI COMUNI DELLA ROMAGNA FORLIVESE - UNIONE MONTANA

Specifica proponente:

Comune: Predappio

Località: Fiumana

Sintesi del contributo:

Dalla lettura delle norme del PTCP (art. 87) e della relazione del PSC del Comune di Predappio (art. 3.4) si evince che le previsioni del previgente PRG si intendevano acquisite e che, in generale, tali zone sono state pianificate, nella tavola C, quali "Ambiti consolidati" e "Previsioni a destinazione produttiva o residenziale confermate da PRG approvato". Si richiede di zonizzare allo stesso modo anche l'area, distinta al catasto al Foglio 101, Mappale 534, posta in prossimità dello svincolo nord della nuova tangenziale di Fiumana (SP n. 3 del Rabbi). Tale zona infatti era pianificata, nel previgente PRG, quale zona di espansione residenziale C2, così come l'area limitrofa (Foglio 195, Mappale 536) ma, a differenza di quest'ultima, non è stata riconfermata quale "Ambito consolidato" e "Previsioni a destinazione produttiva o residenziale confermate da PRG approvato".

Valutazione istruttoria:

L'osservazione presentata ripropone nei medesimi termini quanto già avanzato con l'istanza acquisita al prot. prov. n. 128553 del 10/10/2013 in sede di contributo istruttorio per la conferenza di pianificazione. Si ribadisce pertanto quanto già valutato e deciso in merito con deliberazione di Giunta Provinciale n. 146884/183 del 19/12/2013.

Esito della valutazione:

Non accolta

Tavole interessate:

**REGISTRO RISERVE REGIONALI E OSSERVAZIONI PERVENUTE IN FASE
DI CONTRODEDUZIONI PER LA VARIANTE SPECIFICA AL PTCP
ai sensi dell'art. 27 bis, comma 2, della LR 20/2000 e ss.mm.ii**

Numero: FC_040_C

Prot. prov. numero: 35410

Prot. prov. data: 02/04/2014

Proponente: UNIONE DI COMUNI DELLA ROMAGNA FORLIVESE - UNIONE MONTANA

Specifica proponente:

Comune: Predappio

Località:

Sintesi del contributo:

SCHEDA A) Richiesta di modifica della Carta Forestale (Tav. 3 PTCP e Tav. B2 PSC) relativamente ai Fogli 27, 29, 98, 30, 31 del Catasto del Comune di Predappio, con proposta di traslazione di alcune aree boschive in località Predappio-Centro.

SCHEDA B) Richiesta di modifica della Carta Forestale (Tav. 3 PTCP e Tav. B2 PSC) relativamente ai Fogli 26, 27, 29, del Catasto del Comune di Predappio, con proposta di traslazione di alcune aree boschive in località Predappio Alta.

SCHEDA C) Richiesta di modifica della Carta Forestale (Tav. 3 PTCP e Tav. B2 PSC) relativamente al Foglio 26, del Catasto del Comune di Predappio, con proposta di ripermetrazione di un'area boschiva in località Solfatara (Predappio Alta).

SCHEDA D) Richiesta di modifica della Carta Forestale (Tav. 3 PTCP e Tav. B2 PSC) relativamente ai Fogli 10, 12 del Catasto del Comune di Predappio, con proposta di ripermetrazione di un'area boschiva in località Sant'Agostino.

Valutazione istruttoria:

La modifica proposta è basata su una semplice traslazione degli areali boschivi; ciò non è tuttavia risolutivo in quanto introduce errori sulle aree circostanti. Si rileva pertanto la necessità di effettuare una compiuta e sistematica revisione del vincolo forestale-boschivo, che non può essere effettuata all'interno del presente procedimento.

Esito della valutazione:

Non accolta

Tavole interessate:

**REGISTRO RISERVE REGIONALI E OSSERVAZIONI PERVENUTE IN FASE
DI CONTRODEDUZIONI PER LA VARIANTE SPECIFICA AL PTCP
ai sensi dell'art. 27 bis, comma 2, della LR 20/2000 e ss.mm.ii**

Numero: FC_040_D

Prot. prov. numero: 35410

Prot. prov. data: 02/04/2014

Proponente: UNIONE DI COMUNI DELLA ROMAGNA FORLIVESE - UNIONE MONTANA

Specifica proponente:

Comune:

Località:

Sintesi del contributo:

Considerato che si sono riscontrati casi in cui la zonizzazione del bosco risulta traslata o comunque non correttamente perimetrata nelle zone marginali, si propone di aggiungere il seguente comma dopo il comma 2 bis dell'art. 10:

2 tris - Nel caso in cui sia dimostrata un'evidente discrepanza tra la perimetrazione del sistema forestale e boschivo, come rappresentato nelle suddette tavole, e la situazione reale rilevata in loco, soprattutto nelle zone di confine, è demandata al Comune, su istanza di parte motivata e documentata anche tramite testimonianze storiche, nonché sulla base di eventuali pareri di enti esterni competenti (CFS), la responsabilità di confermare o meno la natura boschiva dell'area. Conseguentemente, nel caso in cui la presenza del bosco non venga confermata, l'area è da considerarsi esclusa dalle disposizioni del presente articolo e non soggetta al vincolo paesaggistico definito dall'art. 142 comma 1 lett. g) del D. Lgs. 42/2004.

Valutazione istruttoria:

L'istanza di carattere normativo avanzata dal Comune non risulta pertinente al procedimento in essere, ovvero alle casistiche definite dal comma 1 dell'art. 27 bis della L.R. 20/2000 e ss.mm.ii..

Esito della valutazione:

Non accolta

Tavole interessate:

**REGISTRO RISERVE REGIONALI E OSSERVAZIONI PERVENUTE IN FASE
DI CONTRODEDUZIONI PER LA VARIANTE SPECIFICA AL PTCP
ai sensi dell'art. 27 bis, comma 2, della LR 20/2000 e ss.mm.ii**

Numero: FC_040_E

Prot. prov. numero: 35410

Prot. prov. data: 02/04/2014

Proponente: UNIONE DI COMUNI DELLA ROMAGNA FORLIVESE - UNIONE MONTANA

Specifica proponente:

Comune:

Località:

Sintesi del contributo:

Considerato che in diversi ambiti individuati dal PTCP (art. 17, art. 19 ...) è vietato l'allevamento intensivo "qualora di nuovo impianto". Data la difficoltà riscontrata in più occasioni nell'interpretare e applicare tale norma, soprattutto nel caso di attivazione/riattivazione di allevamenti dismessi o sospesi, si chiede di esplicitare la definizione di "nuovo impianto".

Valutazione istruttoria:

L'istanza di carattere normativo avanzata dall'Unione Montana non risulta pertinente al procedimento in essere, ovvero alle casistiche definite dal comma 1 dell'art. 27 bis della L.R. 20/2000 e ss.mm.ii..

Esito della valutazione:

Non accolta

Tavole interessate:

**REGISTRO RISERVE REGIONALI E OSSERVAZIONI PERVENUTE IN FASE
DI CONTRODEDUZIONI PER LA VARIANTE SPECIFICA AL PTCP
ai sensi dell'art. 27 bis, comma 2, della LR 20/2000 e ss.mm.ii**

Numero: FC_040_F

Prot. prov. numero: 35410

Prot. prov. data: 02/04/2014

Proponente: UNIONE DI COMUNI DELLA ROMAGNA FORLIVESE - UNIONE MONTANA

Specifica proponente:

Comune: Santa Sofia

Località: Isola

Sintesi del contributo:

Richiesta di correzione della tavola C e B4 del PSC di Santa Sofia, relativamente alla zonizzazione del centro storico di Isola, modificando l'attuale codifica da "Ambito Consolidato" a "Centro Storico". Nella tavola C del PSC 2006 a Isola era individuato un centro storico. Nella variante effettuata dal Comune di Santa Sofia nel 2010 la medesima area è rimasta, per mero errore materiale, non zonizzata, benché fosse individuata come centro storico nella disciplina particolareggiata. Nella variante 2013 l'area è stata zonizzata come consolidata anziché come centro storico.

Valutazione istruttoria:

L'istanza si ritiene accoglibile.

Esito della valutazione:

Accolta

Tavole interessate:

**REGISTRO RISERVE REGIONALI E OSSERVAZIONI PERVENUTE IN FASE
DI CONTRODEDUZIONI PER LA VARIANTE SPECIFICA AL PTCP
ai sensi dell'art. 27 bis, comma 2, della LR 20/2000 e ss.mm.ii**

Numero: FC_041

Prot. prov. numero: 34558

Prot. prov. data: 01/04/2014

Proponente: RIGONI MASSIMO

Specifica proponente:

Comune: Mercato Saraceno

Località: Cerfoglio

Sintesi del contributo:

Richiesta di modifica della Carta Forestale (Tav. 3 PTCP e B2 PSC) relativamente ad un'area distinta al Catasto del Comune di Mercato Saraceno al Foglio 97, Mappali 44, 47, 168, 99 e altri limitrofi, in quanto erroneamente inserita nelle "Formazioni boschive del piano basale submontano" e non correttamente nel sistema delle aree agricole con destinazione "Seminativi", in conformità al reale e attuale utilizzo e alla totale mancanza di vegetazione significativa.

Valutazione istruttoria:

Dall'aereofotogrammetria denominata "Volo Italia 1994" e dalle successive foto aeree antecedenti al 1999, si rileva che l'area evidenziata non presentava copertura arborea. Richiamato inoltre il disposto dell'art. 2 del D.Lgs. 18 maggio 2001, n. 227, e verificato che la parte priva di copertura arborea supera l'estensione dei 2000 mq., si ritiene che l'area oggetto dell'osservazione sia escludibile dal vincolo boschivo. Rilevato tuttavia che nell'osservazione tale area viene identificata con riferimento a delle particelle catastali, mentre la ridefinizione di un'area boschiva deve necessariamente attestarsi alla sua reale consistenza, si ritiene che la richiesta avanzata sia parzialmente accoglibile.

Si coglie l'occasione pertanto per ridefinire i limiti dell'intero areale secondo la sua consistenza, come risultante dalle foto sopra citate.

Esito della valutazione:

Parzialmente accolta

Tavole interessate:

TAVOLA_3 - Carta forestale e dell'uso dei suoli

TAVOLA_5 - Schema di assetto territoriale

TAVOLA_5A - Zone non idonee alla localizzazione di impianti di smaltimento e recupero di rifiuti

**REGISTRO RISERVE REGIONALI E OSSERVAZIONI PERVENUTE IN FASE
DI CONTRODEDUZIONI PER LA VARIANTE SPECIFICA AL PTCP
ai sensi dell'art. 27 bis, comma 2, della LR 20/2000 e ss.mm.ii**

Numero: FC_042

Prot. prov. numero: 34554

Prot. prov. data: 01/04/2014

Proponente: GIORGI TONINO

Specifica proponente:

Comune: Sarsina

Località: San Martino - Aie

Sintesi del contributo:

Richiesta di modifica della Carta Forestale (Tav. 3 PTCP e B2 PSC) relativamente ad un'area distinta al Catasto del Comune di Sarsina al Foglio 48, Mappali 368 e altri limitrofi, in quanto erroneamente inserita nelle "Conifere adulte" e non correttamente nel sistema delle aree agricole, in conformità al reale e attuale utilizzo e alla totale mancanza di vegetazione significativa.

Valutazione istruttoria:

Dall'aerofotogrammetria denominata "Volo Italia 1994" e dalle successive foto aeree antecedenti al 1999, si rileva che l'area evidenziata non presentava copertura arborea. Richiamato il disposto dell'art. 2 del D.Lgs. 18 maggio 2001, n. 227, e verificato che la parte priva di copertura arborea supera l'estensione dei 2000 mq., si ritiene che l'area oggetto dell'osservazione sia escludibile dal vincolo boschivo. Rilevato tuttavia che nell'osservazione tale area viene identificata con riferimento a delle particelle catastali, mentre la ridefinizione di un'area boschiva deve necessariamente attestarsi alla sua reale consistenza, si ritiene che la richiesta avanzata sia parzialmente accoglibile.

Si reputa pertanto necessario ridefinire i limiti dell'areale secondo la sua reale consistenza, come risultante dalle foto sopra citate.

Esito della valutazione:

Parzialmente accolta

Tavole interessate:

TAVOLA_3 - Carta forestale e dell'uso dei suoli

TAVOLA_5 - Schema di assetto territoriale

TAVOLA_5A - Zone non idonee alla localizzazione di impianti di smaltimento e recupero di rifiuti

**REGISTRO RISERVE REGIONALI E OSSERVAZIONI PERVENUTE IN FASE
DI CONTRODEDUZIONI PER LA VARIANTE SPECIFICA AL PTCP
ai sensi dell'art. 27 bis, comma 2, della LR 20/2000 e ss.mm.ii**

Numero: FC_043

Prot. prov. numero: 34526

Prot. prov. data: 01/04/2014

Proponente: RIGHI MAURO

Specifica proponente: SOCIETA' AGRICOLA RIGHI SRL

Comune: Sarsina

Località: Vetracchio - Montecchio

Sintesi del contributo:

Richiesta di modifica della Carta Forestale (Tav. 3 PTCP e B2 PSC) relativamente ad un'area distinta al Catasto del Comune di Sarsina al Foglio 7 sez. B, Mappali 12 e 40, in quanto erroneamente inserita nelle "Formazioni boschive del piano basale submontano" e non correttamente nel sistema delle aree agricole con destinazione "Seminativi", in conformità al reale e attuale utilizzo e alla totale mancanza di vegetazione significativa.

Valutazione istruttoria:

Dall'aereofotogrammetria denominata "Volo Italia 1994" e dalle successive foto aeree antecedenti al 1999, si rileva che l'area evidenziata non presentava copertura arborea. Tuttavia, richiamata la definizione di bosco dettata dal D.Lgs. 18 maggio 2001, n. 227, art. 2 e considerato che la parte priva di copertura arborea non supera l'estensione dei 2000 mq., non si ritiene possibile escludere l'area in esame dal vincolo boschivo.

Esito della valutazione:

Non accolta

Tavole interessate:

**REGISTRO RISERVE REGIONALI E OSSERVAZIONI PERVENUTE IN FASE
DI CONTRODEDUZIONI PER LA VARIANTE SPECIFICA AL PTCP
ai sensi dell'art. 27 bis, comma 2, della LR 20/2000 e ss.mm.ii**

Numero: FC_044_A

Prot. prov. numero: 26900

Prot. prov. data: 12/03/2014

Proponente: COMUNE DI BAGNO DI ROMAGNA

Specifica proponente:

Comune: Bagno di Romagna

Località:

Sintesi del contributo:

Si propone l'inserimento all'estremità nord dell'abitato di San Piero in Bagno, di una nuova previsione infrastrutturale di rango provinciale, la cui finalità sarebbe quella di creare una connessione tra la SP 138 e la SP 43 (direzione Acquapartita-Alfero), all'esterno del centro abitato, evitando in tal modo il transito di mezzi in centro abitato e permettendo un rapido collegamento della SP43 con la ex E45. Si precisa che dall'analisi della cartografia del PTCP approvato nel 2006 la previsione risultava già contenuta negli strumenti di pianificazione provinciali. In seguito, nonostante la riproposta in fase di adozione della Variante al PTCP 2009, la previsione di viabilità non è stata reinserita nella Variante approvata nel 2010.

Valutazione istruttoria:

L'osservazione presentata ripropone nei medesimi termini quanto già avanzato con l'istanza acquisita al prot. prov. n. 129539 del 15/10/2013 in sede di contributo istruttorio per la conferenza di pianificazione. Si ribadisce, pertanto, quanto già valutato e deciso in merito con deliberazione di Giunta Provinciale n. 146884/183 del 19/12/2013.

Esito della valutazione:

Non accolta

Tavole interessate:

**REGISTRO RISERVE REGIONALI E OSSERVAZIONI PERVENUTE IN FASE
DI CONTRODEDUZIONI PER LA VARIANTE SPECIFICA AL PTCP
ai sensi dell'art. 27 bis, comma 2, della LR 20/2000 e ss.mm.ii**

Numero: FC_044_B

Prot. prov. numero: 26900

Prot. prov. data: 12/03/2014

Proponente: COMUNE DI BAGNO DI ROMAGNA

Specifica proponente:

Comune: Bagno di Romagna

Località: Cà di Bibò

Sintesi del contributo:

Richiesta di revisione della Tav. 4 del PTCP "Carta del dissesto e della vulnerabilità territoriale", in relazione all'ambito di trasformazione PSC n. 14 in località Cà di Bibò.

Rif. istanza presentata in fase di conferenza di pianificazione: 018_C_conf, protocollo n. 129539 del 15/10/2013.

Valutazione istruttoria:

Poiché l'osservazione non presenta elementi di novità rispetto a quanto già prospettato nelle istanze precedentemente trasmesse, si ritiene necessario confermare le valutazioni già effettuate. Inoltre, la Regione con riserva espressa con deliberazione di Giunta regionale n. 362 del 24/03/2014, ha chiesto di reintrodurre parte della "coltre di deposito di versante" rimossa in sede di adozione. La riserva regionale è stata accolta come definito nella scheda RER_05 del presente registro.

Esito della valutazione:

Non accolta

Tavole interessate:

**REGISTRO RISERVE REGIONALI E OSSERVAZIONI PERVENUTE IN FASE
DI CONTRODEDUZIONI PER LA VARIANTE SPECIFICA AL PTCP
ai sensi dell'art. 27 bis, comma 2, della LR 20/2000 e ss.mm.ii**

Numero: FC_044_C

Prot. prov. numero: 26900

Prot. prov. data: 12/03/2014

Proponente: COMUNE DI BAGNO DI ROMAGNA

Specifica proponente:

Comune: Bagno di Romagna

Località: Selvapiana

Sintesi del contributo:

Richiesta di revisione della Tav. 4 del PTCP "Carta del dissesto e della vulnerabilità territoriale", in relazione all'ambito di trasformazione PSC n. 19a in località Selvapiana.

Rif. istanza presentata in fase di conferenza di pianificazione: 018_D_conf, protocollo n. 129539 del 15/10/2013.

Valutazione istruttoria:

L'osservazione non propone nuovi elementi; non si ritiene pertanto possibile modificare la valutazione già effettuata in sede di conferenza, con la quale era stato modificato lo stato di attività.

Esito della valutazione:

Non accolta

Tavole interessate:

**REGISTRO RISERVE REGIONALI E OSSERVAZIONI PERVENUTE IN FASE
DI CONTRODEDUZIONI PER LA VARIANTE SPECIFICA AL PTCP
ai sensi dell'art. 27 bis, comma 2, della LR 20/2000 e ss.mm.ii**

Numero: FC_044_D

Prot. prov. numero: 26900

Prot. prov. data: 12/03/2014

Proponente: COMUNE DI BAGNO DI ROMAGNA

Specifica proponente:

Comune: Bagno di Romagna

Località: Savini

Sintesi del contributo:

Richiesta di revisione della Tav. 4 del PTCP "Carta del dissesto e della vulnerabilità territoriale", in relazione al nuovo ambito di PSC in località Savini a San Piero in Bagno.

Rif. istanza presentata in fase di conferenza di pianificazione: 018_E_conf, protocollo n. 129539 del 15/10/2013.

Valutazione istruttoria:

L'osservazione non ha presentato elementi di novità rispetto a quanto già prospettato nell'istanza precedentemente trasmessa. Si conferma pertanto la decisione assunta da questa Amministrazione in sede di adozione della presente variante.

Esito della valutazione:

Non accolta

Tavole interessate:

**REGISTRO RISERVE REGIONALI E OSSERVAZIONI PERVENUTE IN FASE
DI CONTRODEDUZIONI PER LA VARIANTE SPECIFICA AL PTCP
ai sensi dell'art. 27 bis, comma 2, della LR 20/2000 e ss.mm.ii**

Numero: FC_045

Prot. prov. numero: 51225

Prot. prov. data: 16/05/2014

Proponente: GASPERONI MICHELA

Specifica proponente:

Comune: Cesena

Località: C. Maltoni - Luzzena

Sintesi del contributo:

Richiesta di modifica della Carta Forestale (Tav. 3 PTCP) relativamente a due aree distinte al Catasto del Comune di Cesena al Foglio 255, Mappali 168, 184, 185, 166, 95, 53, 54, 61, 14, in quanto identificate con copertura boschiva che, attualmente, non insiste affatto. La definizione normativa di bosco non si configura, ne per estensione ne per densità, per le due porzioni di territorio segnalate.

Valutazione istruttoria:

Dall'aerofotogrammetria denominata "Volo Italia 1994" e dalle successive foto aeree antecedenti al 1999, si rileva che l'area evidenziata presentava copertura arborea; non è pertanto escludibile dal vincolo forestale boschivo.

Esito della valutazione:

Non accolta

Tavole interessate:

**REGISTRO RISERVE REGIONALI E OSSERVAZIONI PERVENUTE IN FASE
DI CONTRODEDUZIONI PER LA VARIANTE SPECIFICA AL PTCP
ai sensi dell'art. 27 bis, comma 2, della LR 20/2000 e ss.mm.ii**

Numero: FC_046

Prot. prov. numero: 53474

Prot. prov. data: 22/05/2014

Proponente: BATTISTINI LUCA

Specifica proponente: AZ. AGR. MONTE CHICCO

Comune: Cesena

Località: Monte Chicco - Casetto sopra Zreola

Sintesi del contributo:

Richiesta di modifica della Carta Forestale (Tav. 3 PTCP) relativamente ad un'area distinta al Catasto del Comune di Cesena al Foglio 254, Mappali 546, 39, 38, in quanto erroneamente inserita nel "Sistema forestale e boschivo" e non correttamente nel sistema delle aree agricole con destinazione "Frutteto".

Valutazione istruttoria:

La modifica richiesta è da ricondursi agli adeguamenti di scala previsti dall'art. 8 comma 2 delle norme del PTCP e pertanto da definirsi alla scala comunale. Tuttavia si ritiene opportuno rettificare la carta provinciale apportando la modifica più evidente identificata nella porzione di particella n. 546 quale area di sedime del frutteto esistente al 1999.

Esito della valutazione:

Parzialmente accolta

Tavole interessate:

TAVOLA_3 - Carta forestale e dell'uso dei suoli

TAVOLA_5 - Schema di assetto territoriale

TAVOLA_5A - Zone non idonee alla localizzazione di impianti di smaltimento e recupero di rifiuti

**REGISTRO RISERVE REGIONALI E OSSERVAZIONI PERVENUTE IN FASE
DI CONTRODEDUZIONI PER LA VARIANTE SPECIFICA AL PTCP
ai sensi dell'art. 27 bis, comma 2, della LR 20/2000 e ss.mm.ii**

Numero: FC_047

Prot. prov. numero: 134934

Prot. prov. data: 04/11/2013

Proponente: MALIZIA MARCO

Specifica proponente:

Comune: Sarsina

Località: Capoluogo

Sintesi del contributo:

Richiesta di modifica alla perimetrazione del vincolo relativo ad "Area di accertata e rilevante consistenza archeologica" di un'area sul fiume Savio in Comune di Sarsina.

Integrazione pervenuta con prot. prov. n. 72055 del 15/07/2014.

Valutazione istruttoria:

In relazione alla richiesta presentata, si prende atto del parere espresso dalla competente Soprintendenza per i Beni Archeologici dell'Emilia-Romagna, acquisito al prot. prov. n. 63000 del 18/06/2014, si propone di modificare l'areale assoggettato a tutela ex Art. 21A del PTCP, come dalla stessa evidenziato, allegando alla presente scheda copia del suddetto parere.

Esito della valutazione:

Accolta

Tavole interessate:

TAVOLA_2 - Zonizzazione Paesistica

TAVOLA_5A - Zone non idonee alla localizzazione di impianti di smaltimento e recupero di rifiuti

**REGISTRO RISERVE REGIONALI E OSSERVAZIONI PERVENUTE IN FASE
DI CONTRODEDUZIONI PER LA VARIANTE SPECIFICA AL PTCP
ai sensi dell'art. 27 bis, comma 2, della LR 20/2000 e ss.mm.ii**

Numero: FC_048

Prot. prov. numero: 60567

Prot. prov. data: 11/06/2014

Proponente: GATTI ROMANO

Specifica proponente:

Comune: Bertinoro

Località: Capocolle

Sintesi del contributo:

Richiesta di correzione cartografica della tavola P4 del RUE del Comune di Bertinoro relativamente all'edificio identificato dalla scheda n. 140 del PSC, censito catastalmente al Foglio 42, Mappale 262, poiché risulta una difformità fra la succitata tavola del RUE e la scheda di analisi del PSC.

Valutazione istruttoria:

L'istanza non risulta pertinente al procedimento di variante al PTCP.

Esito della valutazione:

Non accolta

Tavole interessate:

**REGISTRO RISERVE REGIONALI E OSSERVAZIONI PERVENUTE IN FASE
DI CONTRODEDUZIONI PER LA VARIANTE SPECIFICA AL PTCP
ai sensi dell'art. 27 bis, comma 2, della LR 20/2000 e ss.mm.ii**

Numero: FC_049

Prot. prov. numero: 65240

Prot. prov. data: 24/06/2014

Proponente: UNIONE DI COMUNI DELLA ROMAGNA FORLIVESE - UNIONE MONTANA

Specifica proponente: SUB-AMBITO ACQUACHETA - ROMAGNA TOSCANA / RAVAIOLI GIUSEPPA

Comune: Dovadola

Località: Mazzincollo

Sintesi del contributo:

Richiesta di modifica della Carta Forestale (Tav. 3 PTCP) relativamente ad un'area distinta al Catasto del Comune di Dovadola al Foglio 24, Mappali 26 e 526, in quanto in una porzione dell'area esiste un pioppeto spontaneo mentre nelle restanti parti è presente ghiaia in vista o mascherata da copertura vegetale. Si richiede quindi che nel PTCP venga inserita l'area effettivamente boscata e che venga stralciata la parte non a bosco, onde permettere la pratica agronomica.

Valutazione istruttoria:

Dall'aereofotogrammetria denominata "Volo Italia 1994" e dalle successive foto aeree antecedenti al 1999, si rileva che l'area evidenziata presentava copertura arborea; non è pertanto escludibile dal vincolo forestale boschivo.

Esito della valutazione:

Non accolta

Tavole interessate:

**REGISTRO RISERVE REGIONALI E OSSERVAZIONI PERVENUTE IN FASE
DI CONTRODEDUZIONI PER LA VARIANTE SPECIFICA AL PTCP
ai sensi dell'art. 27 bis, comma 2, della LR 20/2000 e ss.mm.ii**

Numero: FC_050

Prot. prov. numero: 76589

Prot. prov. data: 01/08/2014

Proponente: PROVINCIA DI RAVENNA

Specifica proponente:

Comune:

Località: Cervia

Sintesi del contributo:

Relativamente alla zona a rischio di incidente rilevante della ditta "I Razzi Group s.r.l." - Cesena, si evidenzia come una esigua porzione di danno (lesioni reversibili) ricada nel Comune di Cervia.

In considerazione del contributo istruttorio n. 001_C_conf, pervenuto in fase di consultazione per la variante in oggetto, si precisa che ai sensi dell'art. 8.4 del PTCP della Provincia di Ravenna, i Comuni interessati dalla presenza delle aree di danno di uno stabilimento ubicato in altro Comune, come nel caso in specie, sono soggetti ai vincoli del medesimo articolo.

Si chiede pertanto di rendere disponibile, qualora non fosse già avvenuto, la documentazione necessaria per consentire al Comune di Cervia di adempiere a quanto previsto dall'art. 8.4 del PTCP di Ravenna.

Valutazione istruttoria:

L'osservazione non pertiene al procedimento in oggetto, non proponendo di fatto alcuna modifica alla pianificazione provinciale. Si precisa che il provvedimento di valutazione della Scheda Tecnica è stato inviato alla Provincia di Ravenna e al Comune di Cervia in data 24/01/2012 (Prot. Prov. Forlì-Cesena n. 6122/2012).

Esito della valutazione:

Non accolta

Tavole interessate: